

**AUTOSTRADA MILANO – NAPOLI (A1)
INTERVENTO DI AMPLIAMENTO ALLA TERZA CORSIA
TRATTO FIRENZE SUD – INCISA VALDARNO**

**MONITORAGGIO AMBIENTALE
COMPONENTE RUMORE**

**RAPPORTO TRIMESTRALE
APRILE – GIUGNO 2024**

Redatto	Esperto	30/06/2024	Dott. M. Tumbiolo
Controllato	Engineering Coordinator	30/06/2024	Dott. F. Siliquini
Approvato	Responsabile Monitoraggio Ambientale	30/06/2024	Dott. U. Angelini

SOMMARIO

1. INTRODUZIONE.....	3
1.1. QUADRO COMPLESSIVO DEI RILIEVI	3
1.2. STATO DI AVANZAMENTO E RELAZIONE CON IL CRONOPROGRAMMA	3
1.3. INTRODUZIONE DI NUOVI ELEMENTI RISPETTO AL PMA.....	4
1.4. AGGIORNAMENTO NORMATIVO.....	4
2. ATTIVITA' DI MONITORAGGIO	4
2.1. SITI MONITORATI	4
2.2. INDAGINI E RILIEVI EFFETTUATI.....	8
3. DEROGHE AI LIMITI DI LEGGE.....	8
4. ESPOSIZIONE E COMMENTI DEI RISULTATI	9
5. CARATTERIZZAZIONE MACCHINE DI CANTIERE	17
6. SINTESI.....	18
7. AGGIORNAMENTO DELLE ATTIVITÀ DI MONITORAGGIO	21

ALLEGATI

1. GRAFICI E TABELLE
2. CERTIFICATI TARATURA FONOMETRI (DM 16/03/1998)

1. INTRODUZIONE

1.1. Quadro complessivo dei rilievi

Il presente documento rappresenta la sintesi delle valutazioni in merito ai risultati del monitoraggio di corso d'opera dell'inquinamento acustico svolte nel trimestre aprile-giugno 2024, relativamente all'Autostrada A1 Milano - Napoli, ampliamento alla terza corsia nel tratto compreso tra Firenze sud e Incisa Valdarno, per quanto riguarda il Lotto 1 e il Lotto 2.

Il monitoraggio dell'inquinamento acustico, relativo alla tratta in oggetto è stato eseguito secondo le indicazioni di metodo indicate nel Piano di Monitoraggio Ambientale.

Le attività iniziali hanno riguardato la verifica di fattibilità delle misure nei punti indicati nel progetto di monitoraggio, in relazione a:

- eventuali variazioni intervenute tra la stesura del PMA e la sua realizzazione (nuova edificazione, varianti al piano di cantierizzazione, ecc.);
- possibilità di ottenere l'autorizzazione all'accesso alle proprietà;
- destinazione d'uso e condizione di fruizione dell'immobile;
- possibilità di installare la strumentazione nei punti indicati.

L'ubicazione dei punti e le verifiche di applicabilità delle metodiche di misura previste nel PMA hanno anche lo scopo di avviare quel processo di calibrazione dell'architettura iniziale del sistema di monitoraggio che permetta di "calare" le misure sulla realtà territoriale, sia in termini di risposta sorgente-ricettore sia di problematiche locali.

In questo trimestre sono stati svolti cinque rilievi di 24 ore (metodica R2), sei rilievi di breve periodo in ambiente abitativo (metodica R4), un rilievo di breve periodo assistito da operatore per verifica traffico/attività di cantiere (metodica R1) e due rilievi settimanali (metodica R3). Sono stati inoltre eseguiti un rilievo R6 per la caratterizzazione delle macchine impiegate in cantiere e un rilievo con metodica R5 per la caratterizzazione delle emissioni delle aree di cantiere.

"Dal 01/12/2020 la Tecne S.p.A. è subentrata a SPEA Engineering. S.p.A., senza soluzione di continuità, nei servizi facenti capo a SPEA Engineering. S.p.A."

1.2. Stato di avanzamento e relazione con il cronoprogramma

Evidenziamo che non è stata eseguita la misura R4 interna all'abitazione presso il sito A1-FS-RA-R4-23 (Edificio Residenziale – Loc. Piscinale – Rignano sull'Arno, (FI)), poiché l'impresa ha ottenuto dal comune di Rignano la deroga ai limiti di legge relativamente alla WBS MC51. Come evidenziato dalla Direzione Lavori, nell'area di Piscinale non sono in corso lavorazioni. Presso il ricettore sono state svolte lavorazioni (oggetto di deroga) inerenti le opere di ribasso e realizzazione degli ordini dei tiranti e drenaggi della paratia MC51.

Evidenziamo che il Nastro autostradale relativo al lotto 1 – Tratte Esterne risulta completo per tutta la sua lunghezza ad esclusione dell'Area di Servizio Chianti. Pertanto non sono stati eseguiti i rilievi in alcuni siti in corrispondenza dei quali sono terminate le lavorazioni di cantiere.

Tutti i ricettori in cui risulta concluso il monitoraggio, poiché sono terminate le lavorazioni impattanti sono riportati nella tabella 2.1/3.

Evidenziamo che in questo trimestre presso i siti di monitoraggio A1-FS-RA-R2-22 (Edificio residenziale – Località la Piaggia – San Donato in Collina, Rignano Sull’Arno) e A1-FS-RA-R2-23 (Edificio residenziale – Località Piscinale – Rignano sull’Arno), su indicazione dell’Impresa e a seguito dei superamenti del limite avvenuti lo scorso trimestre nel periodo notturno è stato deciso di eseguire in entrambi i siti di monitoraggio 2 misure settimanali (metodica R3). I rilievi sono stati identificati rispettivamente con i codici A1-FS-RA-R3-22 e A1-FS-RA-R3-23. I dettagli dei rilievi e dei risultati sono riportati nel paragrafo 4.

Come richiesto da Arpat nei commenti al rapporto trimestrale gennaio-marzo 2024 verrà fornita in allegato al presente rapporto anche il file di correlazione R2-R4 del sito A1-FS-RA-R2/R4-54 (I trimestre 2024) non presente nello scorso trimestrale.

Inoltre nella tabella presente al paragrafo 5 (Caratterizzazione macchine di cantiere) sono stati aggiornati i valori di potenza sonora dell’Autogrù Locatelli 840. Infatti come riscontrato da Arpat era presente un errore nel calcolo dei valori.

1.3. Introduzione di nuovi elementi rispetto al PMA

In questo trimestre è proseguito il monitoraggio presso il nuovo sito integrativo identificato con il codice A1-FS-RA-R2/R4-54 (Via Papi 96, località San Donato in Collina) ubicato in affaccio all’imbocco sud galleria San Donato. Ricordiamo che come richiesto dal Comitato di Controllo nella riunione del 11/09/23, il sito è stato inserito in via definitiva nel PMA e verrà monitorato trimestralmente.

1.4. Aggiornamento normativo

Non sono necessari aggiornamenti del quadro normativo.

2. ATTIVITA' DI MONITORAGGIO

2.1. Siti monitorati

I siti monitorati nel corso del secondo trimestre 2024 sono elencati in **Tabella 2.1/1**. Per ogni sito viene riportato il codice, la fase, la metodica di misura e la finalità del rilievo.

Tabella 2.1/1 – Siti monitorati nel 2° trimestre 2024

Cod. Punto	Fase	Metodica	Finalità
A1-FS-BR-R1-21	C.O.	R1	Viabilità di servizio
A1-FS-BR-R2-20	C.O.	R2	Cantiere impianto betonaggio (CA08) – imbocco nord San Donato
A1-FS-RA-R3-22	C.O.	R2	Imbocco Sud San Donato
A1-FS-RA-R3-23	C.O.	R2	Imbocco sud San Donato
A1-FS-RA-R2-27	C.O.	R2	Area lavoro – MC54
A1-FS-IV-R2-29	C.O.	R2	Avanzamento lavori - DS80/FO63
A1-FS-IV-R2-33	C.O.	R2	Cantiere CA18
A1-FS-RA-R2-54	C.O.	R2	Imbocco sud San Donato
A1-FS-BR-R4-20	C.O.	R4	Cantiere impianto betonaggio (CA08) – imbocco nord San Donato

A1-FS-RA-R4-22	C.O.	R4	Imbocco Sud San Donato
A1-FS-RA-R4-27	C.O.	R4	Area lavoro – MC54
A1-FS-IV-R4-29	C.O.	R4	Avanzamento lavori - DS80/FO63
A1-FS-IV-R4-33	C.O.	R4	Cantiere CA18
A1-FS-RA-R4-54	C.O.	R4	Imbocco Sud San Donato
A1-FS-IV-R5-29	C.O.	R5	Avanzamento lavori - DS80/FO63

Nella **Tabella 2.1/2** sono riportati i siti di monitoraggio previsti nel PMA relativi al Lotto 1 per i quali non è stato attivato il monitoraggio di Corso d’Opera.

Tabella 2.1/2 – Siti da PMA non attivati in Corso d’Opera

Cod. Punto	Finalità	Motivazione
A1-FS-BR-R2-03	Fronte Avanzamento	Presso il ricettore (Edificio residenziale – via di Vacciano, 39 – Bagno a Ripoli) non sono stati attivati i rilievi di corso d’opera a causa del diniego del proprietario ad accedere all’interno dell’abitazione.
A1-FS-BR-R4-03		
A1-FS-BR-R2-05	Fronte Avanzamento	Per il ricettore sensibile “Ospedale Santa Maria Annunziata” non è stato possibile attivare i rilievi di corso d’opera poiché durante l’allargamento della sede autostradale erano presenti dei lavori per la costruzione del nuovo Pronto Soccorso che avrebbero potuto inficiare sugli esiti delle misure.
A1-FS-BR-R4-05		

Nella **Tabella 2.1/3** sono riportati i siti di monitoraggio previsti nel PMA relativi al Lotto 1 in cui è terminato il monitoraggio di Corso d’Opera.

Tabella 2.1/3 – Siti da PMA in cui è terminato il Corso d’Opera

Cod. Punto	Finalità	Motivazione fine monitoraggio Corso d’Opera.
A1-FS-BR-R2-01/A1-FS-BR-R4-01 (Sig. Vitale – via di Vacciano, 10 – Bagno a Ripoli).	Fronte Avanzamento	Le lavorazioni in corrispondenza di tale ricettore sono terminate quando è stato aperto al traffico veicolare il nuovo allargamento della sede autostradale. Come evidenziato nella relazione trimestrale aprile-giugno 2021 l’ultima misura di Corso d’Opera è stata eseguita a giugno 2021.

<p>A1-FS-BR-R2-04/A1-FS-BR-R4-04 (Sig. Romanelli – via Campigliano, 84 – Bagno a Ripoli).</p>	<p>Fronte Avanzamento</p>	<p>Le lavorazioni in corrispondenza di tale ricettore sono terminate quando è stato aperto al traffico veicolare il nuovo allargamento della sede autostradale. Come evidenziato nella relazione trimestrale aprile-giugno 2021 l'ultima misura di Corso d'Opera è stata eseguita a giugno 2021.</p>
<p>A1-FS-BR-R2-07/A1-FS-BR-R4-07 (Sig. Posarelli – via dell'Antella, 11 – Bagno a Ripoli).</p>	<p>Fronte Avanzamento</p>	<p>Le lavorazioni in corrispondenza di tale ricettore sono terminate quando è stato aperto al traffico veicolare il nuovo allargamento della sede autostradale. Come evidenziato nella relazione trimestrale aprile-giugno 2021 l'ultima misura di Corso d'Opera è stata eseguita a giugno 2021.</p>
<p>A1-FS-BR-R2-08/A1-FS-BR-R4-08 (Sig. Gelli – via Don Minzoni, 11 – Bagno a Ripoli).</p>	<p>Fronte Avanzamento</p>	<p>Le lavorazioni impattanti in corrispondenza di tale ricettore sono terminate. Come evidenziato nella relazione trimestrale gennaio-marzo 2022 l'ultima misura di Corso d'Opera è stata eseguita a febbraio 2022.</p>
<p>A1-FS-BR-R2-09/A1-FS-BR-R4-09 (Sig. Liuti – via dell'Antella, 25 – località Antella – Bagno a Ripoli).</p>	<p>Fronte Avanzamento</p>	<p>Le lavorazioni in corrispondenza di tale ricettore sono terminate quando è stato aperto al traffico veicolare il nuovo allargamento della sede autostradale. Come evidenziato nella relazione trimestrale luglio-settembre 2021 l'ultima misura di Corso d'Opera è stata eseguita a settembre 2021.</p>
<p>A1-FS-BR-R2-10/A1-FS-BR-R4-10 (Sig. Fabbri – via Romanelli, 56 – Bagno a Ripoli).</p>	<p>Fronte Avanzamento</p>	<p>Le lavorazioni impattanti in corrispondenza di tale ricettore sono terminate. Come evidenziato nella relazione trimestrale ottobre-dicembre 2021 l'ultima misura di Corso d'Opera è stata eseguita a dicembre 2021.</p>
<p>A1-FS-BR-R2-12/A1-FS-BR-R4-12 (Sig. Nannelli – via Vattaneo, 11 – Antella, Bagno a Ripoli).</p>	<p>Fronte Avanzamento</p>	<p>Le lavorazioni impattanti in corrispondenza di tale ricettore sono terminate. Come evidenziato nella relazione trimestrale gennaio-marzo 2022 l'ultima misura di Corso d'Opera è stata eseguita a marzo 2022.</p>

A1-FS-BR-R2-14/A1-FS-BR-R4-14 (Sig. Marretti, via U. Peruzzi, 148 – Bagno a Ripoli (FI))	Fronte Avanzamento	Le lavorazioni impattanti in corrispondenza di tale ricettore sono terminate. Come evidenziato nella relazione trimestrale aprile giugno 2022 l'ultima misura di Corso d'Opera è stata eseguita a maggio 2022.
A1-FS-BR-R2-15/A1-FS-BR-R4-15 (Sig.ra D'Acquino, via Borro San Giorgio, 26 – Bagno a Ripoli (FI))	Fronte Avanzamento	Le lavorazioni impattanti in corrispondenza di tale ricettore sono terminate. Come evidenziato nella relazione trimestrale aprile giugno 2022 l'ultima misura di Corso d'Opera è stata eseguita ad aprile 2022.
A1-FS-BR-R2-17/A1-FS-BR-R4-17 (Edificio Ecclesiale, via Borro San Giorgio – Località Osteria Nuova – Bagno a Ripoli (FI))	Fronte Avanzamento	Le lavorazioni impattanti in corrispondenza di tale ricettore sono terminate. Come evidenziato nella relazione trimestrale aprile giugno 2022 l'ultima misura di Corso d'Opera è stata eseguita ad aprile 2022.

Nella **Tabella 2.1/4** sono riportati gli altri siti di monitoraggio previsti nel PMA relativi al Lotto 1, in cui non è stato attivato monitoraggio di Corso d'Opera poiché non sono ancora partite lavorazioni in corrispondenza delle relative WBS.

Tabella 2.1/4 – Siti da PMA non ancora attivi in Corso d'Opera Lotto 1

Cod. Punto	Finalità
A1-FS-IV-R2-28	Fronte Avanzamento
A1-FS-IV-R4-28	Fronte Avanzamento
A1-FS-IV-R2-31	Area lavoro
A1-FS-IV-R4-31	Area lavoro

Nella **Tabella 2.1/5** sono riportati gli altri siti di monitoraggio previsti nel PMA relativi al Lotto 2, in cui non è stato attivato monitoraggio di Corso d'Opera poiché non sono ancora partite lavorazioni in corrispondenza delle relative WBS.

Tabella 2.1/5 – Siti da PMA non ancora attivi in Corso d'Opera Lotto 2

Cod. Punto	Finalità
A1-FS-BR-R2-18*	Fronte Avanzamento - AM10
A1-FS-BR-R4-18*	Fronte Avanzamento - AM10
A1-FS-RA-R2-25	Fronte Avanzamento
A1-FS-RA-R4-25	Fronte Avanzamento

(*) Evidenziamo che il sito ubicato in via del Fossato 5, - Bagno a Ripoli, ricade all'interno di un Complesso che è stato espropriato da Autostrade. Pertanto non sarà eseguito il monitoraggio di Corso d'Opera in quanto il sito non risulta più abitato.

Tabella 2.1/6 – Misure di caratterizzazione delle macchine di cantiere eseguite nel 2° trimestre 2024

Mezzo di cantiere	Metodica	Attività d'impiego
Trivella MK 1500 M	R6	Trivellazione micropali

2.2. Indagini e rilievi effettuati

Le attività di monitoraggio sono state svolte nel periodo aprile-giugno 2024, e hanno avuto lo scopo di rilevare le condizioni di rumorosità in corso d'opera derivanti dalle attività di cantiere, dai fronti di avanzamento, dalle viabilità di servizio e dalle aree di deposito.

In questa fase sono state adottate le seguenti metodiche di campionamento:

- Metodica R1, misure di breve periodo, postazioni mobili, assistita da operatore per rilievi traffico/attività di cantiere.
- Metodica R2, misure di 24 ore, postazioni semifisse parzialmente assistite da operatore, per rilievi attività di cantiere.
- Metodica R4, misure di breve periodo per la verifica del limite differenziale in ambiente abitativo.
- Metodica R3, misure settimanali, postazioni fisse parzialmente assistite da operatore, per rilievi finalizzati all'esercizio.
- Metodica R5, misure di breve periodo, postazioni mobili assistite da operatore per la caratterizzazione delle sorgenti di rumore.
- Metodica R6, misure di breve periodo, postazioni mobili assistite da operatore per la caratterizzazione acustica delle macchine da cantiere.

I punti di misura sono territorialmente compresi nei Comuni di Bagno a Ripoli, Rignano sull'Arno e Incisa e Figline Valdarno in provincia di Firenze.

3. DEROGHE AI LIMITI DI LEGGE

Si riporta di seguito una tabella riepilogativa con le deroghe richieste dall'impresa relative alle aree in cui sono presenti i siti di monitoraggio.

WBS	Protocollo deroga	validità deroga	ricettori PMA
CS60-MC51 IB11-MC61	0012524/2022 del 28/07/22 (Rignano sull'Arno)	10 mesi	A1-FS-RA-R2-23
CS60-MC51 IB11-MC61	Proroga - Protocollo N° 0008387/2023 del 25/05/23 (Rignano sull'Arno)	Fino al 31/12/2023	A1-FS-RA-R2-23
CS60-MC51 IB11-MC61	Proroga - Protocollo N° 0019774/2023 del 04/01/24 (Rignano sull'Arno)	Fino al 31/07/2024	A1-FS-RA-R2-23

Tabella 3/1 deroghe ai limiti

4. ESPOSIZIONE E COMMENTI DEI RISULTATI

Nella **Tabella 4/1** sono riportati i livelli rilevati nella fase ante operam e corso d'opera e il calcolo del livello prodotto dal cantiere L_c che consentono di stimare l'applicabilità del metodo A.

In base al test di applicabilità del criterio A vengono definiti i dati da confrontare con i limiti di legge. In particolare, se con tale metodo è possibile stimare il contributo emissivo del solo cantiere L_c , tale valore potrà essere direttamente confrontato con i limiti di emissioni determinati dalla zonizzazione acustica comunale. La **Tabella 4/2** riporta il confronto tra i dati rilevati e i limiti applicabili, contrassegnati con (ZZ) se derivati dalla zonizzazione acustica comunale o con (DPR) se derivanti dall'applicazione del decreto strade DPR 142/04. La **Tabella 4/3** riporta i dati dei collaudi acustici effettuati.

La **Tabella 4/4** riporta i margini (con segno negativo) e gli esuberi (con segno positivo) dei livelli misurati rispetto al limite di riferimento.

Come previsto dal DM/16/03/98 (Tecniche di rilevamento e di misurazione dell'inquinamento acustico) le misure devono essere arrotondate a 0.5 dB. Nelle schede word dei siti di monitoraggio nella pagina 1 sotto la riga "sintesi misure" è riportato il valore arrotondato. Evidenziamo che l'arrotondamento non è eseguito per le misure R3, R4, R5 e R6.

I limiti massimi di immissione rispetto ai quali viene verificato lo "stato di salute" dell'ambiente sonoro sono riferiti allo stato attuale di applicazione a livello comunale della normativa di settore.

Per i punti di monitoraggio compresi nei territori di Bagno a Ripoli, Rignano sull'Arno e Incisa-Figline Valdarno si applicano i limiti dedotti dai piani di zonizzazione acustica comunale redatti ai sensi del DPCM 14.11.1997 e delle linee guida regionali, recentemente adottati.

Tabella 4/1 – Applicabilità metodo A UNI10855-1999

Punto	Metodica	Leq A.O.		Leq C.O.		$L_{CO}-L_{AO}$		Applicabile		L_c	
		(6-22)	(22-6)	(6-22)	(22-6)	(6-22)	(22-6)	(6-22)	(22-6)	(6-22)	(22-6)
A1-FS-BR-R2-20	R2	57.9	55.4	57.0	55.5	<0	0.1	No	No*	-	-*
A1-FS-RA-R2/R3-22 (1)	R2/R3	52.9	48.8 (2)	56.7	-	3.8	-	Si	-	54.4	-

A1-FS-RA-R2/R3-23 (1)	R2	62.5	59.5 (2)	63.5	-	1.0	-	No	-	-	-
A1-FS-RA-R2-27	R2	56.5	52.2	57.0	53.0	0.5	0.8	No	No*	-	-*
A1-FS-IV-R2-29	R2	68.5	64.5	66.5	64.0	<0	<0	No	No*	-	-*
A1-FS-IV-R2-33	R2	63.1	63.3	61.5	59.5	<0	<0	No	No*	-	-*
A1-FS-IV-R2-54	R2	52.0	54.6	53.1	49.6	1.1	<0	No	No*	-	-*

*Nessuna attività di cantiere nel periodo notturno.

(1) eseguita misura settimanale (R3) in questo trimestre; (2) valori notturni aggiornati come dati Ante Operam

Per quanto riguarda il sito A1-FS-BR-R1-21 i calcoli relativi ai contributi di cantiere sono stati eseguiti in sede di analisi delle misure e compaiono direttamente nella scheda di misura. I livelli relativi ai contributi di cantiere sulla viabilità di servizio risultano inferiori al limite di legge.

Nel sito A1-FS-BR-R2-20 è stato registrato un esubero del limite di legge nel periodo notturno, esubero analogo a quello già riscontrato durante il rilievo ante operam. Evidenziamo che non sono presenti lavorazioni nel periodo notturno.

Nel sito A1-FS-RA-R2-27 è stato registrato un esubero del limite di legge nel periodo notturno, esubero analogo a quello già riscontrato durante il rilievo ante operam. Evidenziamo che non sono presenti lavorazioni nel periodo notturno.

Nel sito A1-FS-IV-R5-29 (Edificio residenziale, via Fiorentina n° 72 – Località Palazzolo – Incisa e Figline Valdarno), in data 13/06/24 è stata eseguita la misura di collaudo dell'area relativa alla realizzazione della FO63 (Trivellazione micropali) in cui la sorgente impattante risultava essere una trivella. Tale sorgente rispetta i limiti di legge (limiti di emissione) nel periodo diurno. L'orario lavorativo risulta essere di 8 ore al giorno, per il quale otteniamo un valore di emissione pari a 58.8 dB(A). Tale scenario è stato confermato dalla misura di 24 ore (A1-FS-IV-R2-29) che ha evidenziato valori diurni inferiori ai dati ante operam. Evidenziamo che i valori diurni e notturni della misura R2 risultano superiori ai limiti di legge, ma inferiori in entrambi i periodi ai dati ante operam. Evidenziamo che non sono presenti lavorazioni nel periodo notturno.

Nel sito A1-FS-IV-R2-33 è stato registrato un esubero del limite di legge nel periodo notturno, esubero inferiore a quello già riscontrato durante il rilievo ante operam. Evidenziamo che non sono presenti lavorazioni nel periodo notturno.

Sito A1-FS-RA-R2-22

Lo scorso trimestre durante il rilievo eseguito era stato registrato il superamento del limite di legge nel periodo notturno (immissione/emissione). Come evidenziato dall'Impresa e dalla Direzione Lavori durante il Gruppo di Crisi, non si erano svolte attività lavorative in periodo notturno nella WBS MC61. Era stata analizzata quindi la possibilità che l'aumento dei livelli notturni fosse dovuto al fatto che rispetto all'Ante Operam potevano essere cambiate le conformazioni morfologiche ed i flussi di traffico sull'autostrada A1.

A seguito delle verifiche fatte da ASPI relativamente ai flussi di traffico del periodo Ante Operam (2012) e del periodo di esecuzione della misura nel I trimestre 2024, non si evidenziano variazioni di traffico significative con valori che risultano analoghi tra i due periodi.

A seguito delle verifiche eseguite, l'Impresa ha riportato che non vi sono state variazioni morfologiche significative rispetto alle condizioni Ante Operam.

Pertanto in questo trimestre presso il sito in oggetto (Località la Piaggia - San Donato in Collina, Rignano Sull'Arno) su indicazione dell'Impresa e a seguito del superamento avvenuto lo scorso trimestre nel periodo notturno è stato deciso di eseguire una misura settimanale (metodica R3). La misura è stata identificata con il codice A1-FS-RA-R3-22.

Il rilievo settimanale (eseguito nel periodo 10/04/24-16/04/24) ha fatto registrare valori pari a 53.2 dB(A) nel periodo diurno e valori pari a 48.2 dB(A) nel periodo notturno. Evidenziamo che durante la prima notte (10/04/24) è stato registrato un valore (36.9 dB(A)) significativamente più basso rispetto alle altre notti a causa di lavorazioni eseguite nel periodo notturno in autostrada, che hanno comportato la chiusura della attuale galleria San Donato in canna nord e la deviazione del traffico dal Km 309 al Km 313. Pertanto il valore di tale giorno è stato scartato e il valore notturno settimanale è stato ricalcolato in base agli altri 6 giorni rimanenti e risulta pari a 48.8 dB(A). Tale valore sarà utilizzato quindi per riaggiornare il valore notturno di Ante Operam.

Evidenziamo che tali lavorazioni eseguite in periodo notturno il 10/04/24 non sono relative all'ampliamento della tratta Firenze sud – Incisa, ma sono relative a lavori di manutenzione della tratta esistente. La Direzione Lavori ha riportato che durante la misura settimanale non si sono svolte lavorazioni di cantiere nel periodo notturno relative all'ampliamento alla terza corsia.

Per riaggiornare il valore diurno Ante Operam è stato preso il valore registrato domenica 14/04/24, poiché così come riportato dalla Direzione lavori non si sono registrate lavorazioni di cantiere in tale giorno. Il valore risulta pari a 52.9 dB(A).

Come valore di corso d'opera per la verifica delle attività lavorative è stato preso il valore diurno più alto, registrato giovedì 11/04/24 e pari a 56.7 dB(A). Tale valore risulta inferiore al limite di legge (60 dB(A)).

Anche il valore di emissione in periodo diurno pari a 54.4 dB(A) risulta inferiore al limite di legge (55 dB(A) – limite emissione).

Sito A1-FS-RA-R2-23

Lo scorso trimestre durante il rilievo eseguito era stato registrato il superamento del limite di legge nel periodo notturno (emissione). Come evidenziato dall'Impresa e dalla Direzione Lavori durante il Gruppo di Crisi, non si erano svolte attività lavorative in periodo notturno nella WBS MC51. Era stata analizzata quindi la possibilità che l'aumento dei livelli notturni fosse dovuto al fatto che rispetto all'Ante Operam potevano essere cambiate le conformazioni morfologiche ed i flussi di traffico sull'autostrada A1.

A seguito delle verifiche fatte da ASPI relativamente ai flussi di traffico del periodo Ante Operam (2014) e del periodo di esecuzione della misura nel I trimestre 2024, non si evidenziano variazioni di traffico significative con valori che risultano analoghi tra i due periodi.

A seguito delle verifiche eseguite, l'Impresa ha riportato che non vi sono state variazioni morfologiche significative rispetto alle condizioni Ante Operam.

Pertanto in questo trimestre presso il sito in oggetto (Località Piscinale, Rignano Sull'Arno) su indicazione dell'Impresa e a seguito del superamento avvenuto lo scorso trimestre nel periodo notturno è stato deciso di eseguire una misura settimanale (metodica R3). La misura è stata identificata con il codice A1-FS-RA-R3-23.

Il rilievo settimanale (eseguito nel periodo 03/06/24-09/06/24) ha fatto registrare valori pari a 62.0 dB(A) nel periodo diurno e valori pari a 59.5 dB(A) nel periodo notturno. Il valore notturno

settimanale registrato sarà utilizzato quindi per riaggiornare il valore notturno di Ante Operam. Evidenziamo infatti che come riportato dalla Direzione Lavori durante la misura settimanale non si sono svolte lavorazioni di cantiere nel periodo notturno ad esclusione di due ore il giorno 06/06/24 dalle ore 22.00 fino alle ore 24.00 in cui si sono prolungate le attività lavorative che per motivi tecnici si dovevano concludere e non potevano essere interrotte. Tali due ore sono state mascherate durante l'elaborazione della misura.

Il valore diurno settimanale registrato 62.0 dB(A) è analogo al valore diurno registrato in ante operam con metodica R2 (62.5 dB(A)), pertanto il valore diurno non sarà riaggiornato e come valore di riferimento ante operam continuerà ad essere preso in considerazione quello rilevato con metodica R2 nel 2014.

Come valore di corso d'opera per la verifica delle attività lavorative è stato preso il valore diurno più alto, registrato lunedì 03/06/24 e pari a 63.5 dB(A). Tale valore risulta analogo al valore registrato in ante operam che risultava essere già superiore al limite di legge (60 dB(A)).

Inoltre come riportato nella tabella 4/5, nel sito in oggetto nel periodo diurno viene rispettato il limite concesso in deroga (l'emissione viene calcolata sottraendo al livello orario massimo il livello di Ante Operam rilevato).

Sito A1-FS-RA-R2-54

Presso il ricettore il rilievo è stato eseguito in data 05/06/24.

Per la misura R2 (24 ore) nel periodo diurno al fine di verificare il valore emesso dal cantiere, durante l'elaborazione si è provveduto ad isolare le ore in cui il cantiere risultava attivo (così come riportato dalla Direzione Lavori). Il cantiere risultava attivo nelle seguenti fasce orarie 07-12 e 13-19. E' stato calcolato quindi un valore di corso d'opera che risulta pari a 53.1 dB(A).

Allo stesso tempo si è provveduto sempre nel periodo diurno a mascherare le stesse fasce orarie (07-12 e 13-19) in cui risultava attivo il cantiere in modo da calcolare per le restanti ore del giorno un valore che può essere considerato come un "ante operam/residuo diurno" in quanto il cantiere risultava spento. Le fasce orarie in cui il cantiere risultava inattivo nel periodo diurno sono 06-07, 12-13 e 19-22. Il risultato ottenuto risulta pari a 52.0 dB(A).

La differenza tra cantiere attivo (53.1 dB(A)) e cantiere inattivo (52,0 dB(A)) risulta pari a 1.1 dB(A), pertanto possiamo affermare che il cantiere ad oggi non risulta impattante. Inoltre il livello diurno misurato con cantiere attivo risulta inferiore al limite di legge di zona che risulta pari a 60 dB(A).

Il livello notturno misurato, risulta inferiore al limite di legge e inferiore al valore registrato durante la prima misura eseguita presso il sito a luglio 2023 e preso come riferimento ante operam. Evidenziamo che non sono presenti lavorazioni di cantiere nel periodo notturno.

In tutti gli altri siti di monitoraggio sono stati rilevati valori inferiori ai limiti di legge.

Si ricorda che le misure svolte con metodica di breve durata R4 vengono sempre estese alla durata di 24 ore mediante confronto con i dati rilevati dalla corrispondente misura R2 eseguita in ambiente esterno. L'estensione viene eseguita sincronizzando i due fonometri e calcolando la differenza di livello interno/esterno a finestre aperte e chiuse in occasione del rilievo interno presenziato dal T.C. Tali differenze vengono poi applicate al livello rilevato in ambiente esterno,

ricampionato a passi di 30' e il risultato confrontato con le soglie di applicabilità e i limiti di legge.

Nei siti di misura (A1-FS-BR-R2-20 – A1-FS-BR-R4-20), (A1-FS-RA-R2-27 – A1-FS-RA-R4-27), (A1-FS-IV-R2-33 – A1-FS-IV-R4-33), (A1-FS-IV-R2-29 – A1-FS-IV-R4-29) e (A1-FS-RA-R2-54 – A1-FS-RA-R4-54) in cui è stata effettuata la correlazione, non è stata evidenziata nessuna situazione di esubero del limite differenziale.

Come già evidenziato, in allegato è riportata anche la correlazione del sito A1-FS-RA-R2/R4-54 relativa alle misure eseguite nel I trimestre 2024.

Evidenziamo che durante le misure non si sono registrate componenti tonali e componenti impulsive rilevanti come previsto dal DM 16/03/98.

Tabella 4/2 – Risultati 2° trimestre 2024

Cod. Punto	Metodica	Finalità	Leq (6-22)	Leq (22-6)	Limiti Giorno/Notte
A1-FS-BR-R1-21	R1	Viabilità di servizio	58.0/52.5 (3)	- (°)	60/50 (DPR)
A1-FS-BR-R2-20	R2	Cantiere impianto betonaggio - imbocco nord San Donato	57.0	55.5 (°)	60/50 (ZZ)
A1-FS-RA-R2/R3-22	R2	Imbocco Sud San Donato	56.7 54.4 (#)	48.8 (°) -	60/50 (ZZ) 55/45 (ZZ)-[emissione]
A1-FS-RA-R2/R3-23	R2	Imbocco sud San Donato	63.5	59.5	60/50 (ZZ)
A1-FS-RA-R2-27	R2	Area lavoro – MC54	57.0	53.0 (°)	60/50 (ZZ)
A1-FS-IV-R2-29	R2	Avanzamento lavori – FO63	66.5	64.0 (°)	65/55 (ZZ)
A1-FS-IV-R2-33	R2	Cantiere – CA18	61.5	59.5 (°)	65/55 (ZZ)
A1-FS-RA-R2-54	R2	Imbocco sud San Donato	53.1 (4)	49.6 (°)	60/50 (ZZ)
A1-FS-BR-R4-20	R4	Cantiere impianto betonaggio - imbocco nord San Donato	50.6/ 30.4 (1)	- / - (°)	50/35/40/25 (*)
A1-FS-RA-R4-22	R4	Imbocco Sud San Donato	42.9/ 27.8 (1)	- / - (°)	50/35/40/25 (*)
A1-FS-RA-R4-27	R4	Area lavoro – MC54	51.9/ 26.6 (1)	- / - (°)	50/35/40/25 (*)
A1-FS-IV-R4-29	R4	Avanzamento lavori – FO63	63.7/ 46.5 (1)	- / - (°)	50/35/40/25 (*)
A1-FS-IV-R4-33	R4	Cantiere – CA18	42.6/ 29.6 (1)	- / - (°)	50/35/40/25 (*)
A1-FS-RA-R4-54	R4	Imbocco Sud San Donato	50.9/ 25.2 (1)	- / - (°)	50/35/40/25 (*)

(1) Per la metodica R4 viene indicato il livello di rumore ambientale a finestra aperta e finestra chiusa. (2) Misure notturne non eseguite per indisponibilità dei proprietari. (*) Limiti di applicabilità del criterio differenziale: finestra aperta diurno/finestra chiusa diurno/finestra aperta notturno/finestra chiusa notturno (**) ricettore sensibile. (°) attività di cantiere non presenti nel periodo notturno. (#) Livello di emissione. (3) In ordine da sinistra a destra: misura completa/solo transiti veicolari di cantiere.

(4) Nella la nuova misura richiesta dal Comitato, viene riportato il valore diurno ottenuto isolando solamente le ore di attività di cantiere (cantiere attivo nelle fasce orarie 07-12 e 13-19).

Tabella 4/3 – Collaudi acustici

R5	Finalità	Residuo	Ambientale	$L_{emissione}$	Limite di legge
A1-FS-IV-R5-29	Avanzamento lavori FO63	68.8	69.6	58.8 (8 ore di funzionamento)	60 dBA (emissione)

Tabella 4/4 – Margini / Esuperi rispetto ai limiti di riferimento

Cod. Punto	Met.	Classificazione	Limite		Scostamenti (*)	
			6-22	22-6	6-22	22-6
A1-FS-BR-R1-21	R1	DPCM 14.11.97	60	50	-2.0/-7.5	-
A1-FS-BR-R2-20	R2	DPCM 14.11.97	60	50	-3.0	+5.5
A1-FS-RA-R2/R3-22	R2	DPCM 14.11.97	60 55 (**)	50 45 (**)	-3.3 -0.6	-1.2 -
A1-FS-RA-R2/R3-23	R2	DPCM 14.11.97	60	50	+3.5	+9.5
A1-FS-RA-R2-27	R2	DPCM 14.11.97	60	50	-3.0	+3.0
A1-FS-IV-R2-29	R2	DPCM 14.11.97	65	55	+1.5	+9.0
A1-FS-IV-R2-33	R2	DPCM 14.11.97	65	55	-3.5	+4.5
A1-FS-RA-R2-54	R2	DPCM 14.11.97	60	50	-6.9	-0.4
A1-FS-BR-R4-20	R4	DPCM 14.11.97	5	3	-0.8/-0.8	-
A1-FS-RA-R4-22	R4	DPCM 14.11.97	5	3	+0.7/+0.3	-
A1-FS-RA-R4-27	R4	DPCM 14.11.97	5	3	-3.4/-6.7	-
A1-FS-IV-R4-29	R4	DPCM 14.11.97	5	3	+1.4/+1.4	-
A1-FS-IV-R4-33	R4	DPCM 14.11.97	5	3	-6.6/-6.0	-
A1-FS-RA-R4-54	R4	DPCM 14.11.97	5	3	-2.7/+2.1	-

(*) Per le misure R4 viene indicato il livello differenziale. (**) Limite di emissione.

Nella tabella 4/5 sono riportati i ricettori con i rispettivi limiti in deroga concessi. Per ricettori diversi da quelli individuati nella deroga si considera il limite concesso per tutto il gruppo di immobili nelle vicinanze. Inoltre dalla metodica R2 vengono calcolati i livelli orari e calcolata l'emissione sottraendo al livello orario massimo il livello di Ante Operam rilevato. Tale valore viene confrontato con il limite in deroga concesso per lo scenario operativo in corso.

Evidenziamo che per il sito A1-FS-RA-R2-23 (Località Piscinale - Rignano sull'Arno) poiché in questo trimestre è stata eseguita una misura settimanale R3, il Leq orario massimo è stato ricavato dal giorno lunedì 03/06/24, giorno in cui si è registrato il valore globale diurno più alto di tutta la misura settimanale.

Tabella 4/5 – Margini / Esuperi Leq orario massimo rispetto ai limiti in Deroga

Cod. Punto	WBS	Scenario lavorazione	Leq orario max diurno (6-22)	Leq A.O diurno	Livello emissione	Limite in deroga	Scostamenti
A1-FS-RA-R2/R3-23	MC51	Scenario 3 (esecuzione Tiranti)	66.9 (ore 15:15-16:15)	62.5	64.9	67.5	-2.6

Presso il ricettore è stato registrato un valore di emissione inferiore al limite concesso in deroga.

Misure di caratterizzazione delle macchine da cantiere

Nella **tabella 4/6** sono riportati i risultati delle misure di caratterizzazione delle macchine di cantiere (R6).

Tabella 4/6 – Risultati delle misure di caratterizzazione delle macchine di cantiere (R6)

Mezzo di cantiere	Metodica	Attività d'impiego	Potenza acustica Lw [dB(A)] (H=2/4 m)
Trivella MK 1500 M	R6	Trivellazione Micropali	99.0/100.5

Interventi di mitigazione

Si riporta di seguito una tabella di sintesi fornita dall'impresa, in cui sono evidenziate le date previste per il completamento delle barriere antirumore.

Codice barriera	% as-built	data completamento
FO100	100%	
FO101	100%	
FO102	100%	
FO01	100%	
FO02	100%	
FO03	100%	
FO04	100%	
FO05	100%	
FO06	100%	
FO07	100%	
FO08	100%	
FO09	100%	
FO10	100%	
FO11	100%	
FO12	100%	
FO13	100%	
FO14	100%	
FO15	100%	
FO16	100%	
FO17	100%	
FO18	100%	
FO19	100%	
FO20	100%	
FO21	100%	
FO22	95%	set-24
FO23	100%	
FO24	100%	
FO24_bis	100%	
FO25	100%	
FO26	100%	
FO27	100%	
FO28	100%	
FO28_CDS	100%	
FO29	100%	
FO30	100%	
FO31	100%	
FO31_bis	100%	
FO69 CDS	100%	
FO46 CDS	0%	sospesa
FO32	100%	
FO33	100%	
FO34	100%	
FO35	100%	
FO36	100%	
FO70 (exFO37)	100%	

5. CARATTERIZZAZIONE MACCHINE DI CANTIERE

La tabella 5/1 riporta i risultati di tutte le misure di caratterizzazione delle macchine di cantiere (metodica R6) eseguite dall'inizio del corso d'opera sino ad oggi.

Tabella 5/1 – Risultati delle misure di caratterizzazione delle macchine di cantiere (R6)

Mezzo di cantiere	Data	Attività d'impiego	Potenza acustica rilevata Lw [dB(A)] (H=2/4 m)	Potenza acustica dichiarata dal costruttore Lw [dB(A)]
Perforatrice MK 1500	29/03/17	Perforazione Micropali	103.0/101.0	107.0
Perforatrice CMV 1200	22/05/17	Trivellazione Micropali	122.0/119.0	107.0
Escavatore HITACHI 240	31/05/17	Movimentazione inerti	111.0/112.0	105.0
Pala Cingolata CAT 953C	31/05/17	Movimentazione inerti	101.0/105.0	n.d.
Rullo Dinapac CA 602	31/05/17	Compattazione del rilevato autostradale	112.0/111.0	109.0
Pala Gommata Doosan DL250	05/07/17	Movimentazione inerti	104.4/102.8	105.0
Escavatore New Holland EX 235	05/07/17	Movimentazione inerti	99.9/102.0	102.0
Pala Cingolata FH FD 175	05/07/17	Movimentazione inerti	100.2/100.6	n.d.
Perforatrice C8 Casagrande	10/11/17	Trivellazione Micropali	108.9/111.4	n.d.
Perforatrice EGT MD822	30/01/18	Trivellazione Micropali	103.5/106.4	106.0
Perforatrice CM1200	27/02/18	Trivellazione Micropali	108.8/110.3	108.0
Escavatore Fiat Hitachi EX 215	13/03/18	Movimentazione inerti	99.0/99.0	n.d.
Pala Gommata CAT 938G	20/03/18	Movimentazione inerti	97.8/102.7	105.0
Escavatore Hitachi Zaxis 240N	20/03/18	Movimentazione inerti	102.8/104.1	102.0
Escavatore Fiat-Hallis EX 135	21/03/18	Movimentazione inerti	104.6/105.5	101.0
Perforatrice C7 Casagrande	11/06/18	Trivellazione micropali	103.0/104.0	113.0
Rullo compattatore Bitelli COMBIT 65	18/09/18	Compattazione inerti	116.8/118.2	n.d.
Pala Cingolata CAT 953 B	18/09/18	Movimentazione inerti	109.6/110.3	108
Trivella Liebherr LB16	25/09/18	Pali di grande diametro	103.1/104.6	114.0
Pala Cingolata CAT 953 D "Maia"	25/09/18	Movimentazione inerti	99.3/101.2	104.0
Impianto mobile di frantumazione CENTAURO 100.32	11/10/18	Frantumazione inerti	107.7/109.5	n.d.
Escavatore Fiat-Hitachi FH200	11/10/18	Movimentazione inerti	101.2/104.6	n.d.
Escavatore Fiat-Hitachi EX235	11/10/18	Movimentazione inerti	101.3/103.1	104.0
Perforatrice CMV900	16/10/18	Trivellazione micropali	104.7/105.8	107.0

Escavatore JCB JS330	16/10/18	Movimentazione inerti	101.6/103.5	105.0
Impianto mobile di frantumazione REV GCV 8.5	16/10/18	Frantumazione inerti	105.7/106.5	n.d.
Escavatore con martellone New Holland E245	16/10/18	Frantumazione inerti	110.3/111.7	102.0 (senza martellone)
Perforatrice C6 XP Casagrande	07/11/18	Trivellazione dreni	100.7/104.2	n.d.
Rullo compattatore AMMAN ASC170	27/02/19	Compattazione inerti	106.0/106.8	107.0
Gru Soilmec SM40	21/06/22	Movimentazione gabbie armate	97.0/98.5	105.0
Trivella Soilmec SR35	21/06/22	Trivellazione pali grande diametro	101.6/101.6	105.0
Autogru Locatelli Gril 8500	21/06/22	Movimentazione materiali	97.6/99.2	n.d.
Pala gommata CAT 938G	21/06/22	Movimentazioni inerti	97.8/102.7	105.0
Trivella Soilmec SR100T	12/07/22	Trivellazione pali grande diametro	108.7/111.0	117.0
Escavatore JCB JS 190	12/07/22	Movimentazione inerti	105.2/106.0	n.d.
Autogru cingolata TCC40	12/07/22	Movimentazione gabbie armate	101.9/103.1	104.0
Pompa cingolata SKP-110	12/07/22	Getto bentonite	99.3/99.4	n.d.
Trivella MDT 230B	05/10/23	Trivellazione micropali	103.7/107.0	n.d.
Escavatore Bobcat E50	05/10/23	Movimentazione terra	94.5/96.3	n.d.
Trivella Soilmec SR45	15/11/23	Trivellazione pali di grande diametro	105.3/106.6	107.0
Escavatore JCB 235 HD	15/11/23	Movimentazione inerti	100.1/101.8	102.0
Autogru Locatelli 840	20/03/24	Movimentazione materiali	97.4/98.1	n.d.
Trivella MK 1500 M	13/06/24	Trivellazione micropali	99.0/100.5	n.d.

6. SINTESI

I rilievi di rumore svolti nel corso del secondo trimestre del 2024, al fine di effettuare la caratterizzazione di corso d'opera del territorio interferito dai lavori della tratta Firenze sud - Incisa Valdarno, sono stati eseguiti in corrispondenza di 15 punti ed hanno avuto lo scopo di rilevare le condizioni di rumorosità in relazione alle emissioni derivanti dalle attività di cantiere e dalle altre sorgenti di rumore presenti sul territorio.

Per quanto riguarda il sito A1-FS-BR-R1-21 i calcoli relativi ai contributi di cantiere sono stati eseguiti in sede di analisi delle misure e compaiono direttamente nella scheda di misura. I livelli relativi ai contributi di cantiere sulla viabilità di servizio risultano inferiori al limite di legge.

Nel sito A1-FS-BR-R2-20 è stato registrato un esubero del limite di legge nel periodo notturno, esubero analogo a quello già riscontrato durante il rilievo ante operam. Evidenziamo che non sono presenti lavorazioni nel periodo notturno.

Nel sito A1-FS-RA-R2-27 è stato registrato un esubero del limite di legge nel periodo notturno, esubero analogo a quello già riscontrato durante il rilievo ante operam. Evidenziamo che non sono presenti lavorazioni nel periodo notturno.

Nel sito A1-FS-IV-R5-29 (Edificio residenziale, via Fiorentina n° 72 – Località Palazzolo – Incisa e Figline Valdarno), in data 13/06/24 è stata eseguita la misura di collaudo dell'area relativa alla realizzazione della FO63 (Trivellazione micropali) in cui la sorgente impattante risultava essere una trivella. Tale sorgente rispetta i limiti di legge (limiti di emissione) nel periodo diurno. L'orario lavorativo risulta essere di 8 ore al giorno, per il quale otteniamo un valore di emissione pari a 58.8 dB(A). Tale scenario è stato confermato dalla misura di 24 ore (A1-FS-IV-R2-29) che ha evidenziato valori diurni inferiori ai dati ante operam. Evidenziamo che i valori diurni e notturni della misura R2 risultano superiori ai limiti di legge, ma inferiori in entrambi i periodi ai dati ante operam. Evidenziamo che non sono presenti lavorazioni nel periodo notturno.

Nel sito A1-FS-IV-R2-33 è stato registrato un esubero del limite di legge nel periodo notturno, esubero inferiore a quello già riscontrato durante il rilievo ante operam. Evidenziamo che non sono presenti lavorazioni nel periodo notturno.

Sito A1-FS-RA-R2-22

Lo scorso trimestre durante il rilievo eseguito era stato registrato il superamento del limite di legge nel periodo notturno (immissione/emissione). Come evidenziato dall'Impresa e dalla Direzione Lavori durante il Gruppo di Crisi, non si erano svolte attività lavorative in periodo notturno nella WBS MC61. Era stata analizzata quindi la possibilità che l'aumento dei livelli notturni fosse dovuto al fatto che rispetto all'Ante Operam potevano essere cambiate le conformazioni morfologiche ed i flussi di traffico sull'autostrada A1.

A seguito delle verifiche fatte da ASPI relativamente ai flussi di traffico del periodo Ante Operam (2012) e del periodo di esecuzione della misura nel I trimestre 2024, non si evidenziano variazioni di traffico significative con valori che risultano analoghi tra i due periodi.

A seguito delle verifiche eseguite, l'Impresa ha riportato che non vi sono state variazioni morfologiche significative rispetto alle condizioni Ante Operam.

Pertanto in questo trimestre presso il sito in oggetto (Località la Piaggia - San Donato in Collina, Rignano Sull'Arno) su indicazione dell'Impresa e a seguito del superamento avvenuto lo scorso trimestre nel periodo notturno è stato deciso di eseguire una misura settimanale (metodica R3). La misura è stata identificata con il codice A1-FS-RA-R3-22.

Il rilievo settimanale (eseguito nel periodo 10/04/24-16/04/24) ha fatto registrare valori pari a 53.2 dB(A) nel periodo diurno e valori pari a 48.2 dB(A) nel periodo notturno. Evidenziamo che durante la prima notte (10/04/24) è stato registrato un valore (36.9 dB(A)) significativamente più basso rispetto alle altre notti a causa di lavorazioni eseguite nel periodo notturno in autostrada, che hanno comportato la chiusura della attuale galleria San Donato in canna nord e la deviazione del traffico dal Km 309 al Km 313. Pertanto il valore di tale giorno è stato scartato e il valore notturno settimanale è stato ricalcolato in base agli altri 6 giorni rimanenti e risulta pari a 48.8 dB(A). Tale valore sarà utilizzato quindi per riaggiornare il valore notturno di Ante Operam.

Evidenziamo che tali lavorazioni eseguite in periodo notturno il 10/04/24 non sono relative all'ampliamento della tratta Firenze sud – Incisa, ma sono relative a lavori di manutenzione

della tratta esistente. La Direzione Lavori ha riportato che durante la misura settimanale non si sono svolte lavorazioni di cantiere nel periodo notturno relative all'ampliamento alla terza corsia.

Per riaggiornare il valore diurno Ante Operam è stato preso il valore registrato domenica 14/04/24, poiché così come riportato dalla Direzione Lavori non si sono registrate lavorazioni di cantiere in tale giorno. Il valore risulta pari a 52.9 dB(A).

Come valore di corso d'opera per la verifica delle attività lavorative è stato preso il valore diurno più alto, registrato giovedì 11/04/24 e pari a 56.7 dB(A). Tale valore risulta inferiore al limite di legge (60 dB(A)).

Anche il valore di emissione in periodo diurno pari a 54.4 dB(A) risulta inferiore al limite di legge (55 dB(A) – limite emissione).

Sito A1-FS-RA-R2-23

Lo scorso trimestre durante il rilievo eseguito era stato registrato il superamento del limite di legge nel periodo notturno (emissione). Come evidenziato dall'Impresa e dalla Direzione Lavori durante il Gruppo di Crisi, non si erano svolte attività lavorative in periodo notturno nella WBS MC51. Era stata analizzata quindi la possibilità che l'aumento dei livelli notturni fosse dovuto al fatto che rispetto all'Ante Operam potevano essere cambiate le conformazioni morfologiche ed i flussi di traffico sull'autostrada A1.

A seguito delle verifiche fatte da ASPI relativamente ai flussi di traffico del periodo Ante Operam (2014) e del periodo di esecuzione della misura nel I trimestre 2024, non si evidenziano variazioni di traffico significative con valori che risultano analoghi tra i due periodi.

A seguito delle verifiche eseguite, l'Impresa ha riportato che non vi sono state variazioni morfologiche significative rispetto alle condizioni Ante Operam.

Pertanto in questo trimestre presso il sito in oggetto (Località Piscinale, Rignano Sull'Arno) su indicazione dell'Impresa e a seguito del superamento avvenuto lo scorso trimestre nel periodo notturno è stato deciso di eseguire una misura settimanale (metodica R3). La misura è stata identificata con il codice A1-FS-RA-R3-23.

Il rilievo settimanale (eseguito nel periodo 03/06/24-09/06/24) ha fatto registrare valori pari a 62.0 dB(A) nel periodo diurno e valori pari a 59.5 dB(A) nel periodo notturno. Il valore notturno settimanale registrato sarà utilizzato quindi per riaggiornare il valore notturno di Ante Operam. Evidenziamo infatti che come riportato dalla Direzione Lavori durante la misura settimanale non si sono svolte lavorazioni di cantiere nel periodo notturno ad esclusione di due ore il giorno 06/06/24 dalle ore 22.00 fino alle ore 24.00 in cui si sono prolungate le attività lavorative che per motivi tecnici si dovevano concludere e non potevano essere interrotte. Tali due ore sono state mascherate durante l'elaborazione della misura.

Il valore diurno settimanale registrato 62.0 dB(A) è analogo al valore diurno registrato in ante operam con metodica R2 (62.5 dB(A)), pertanto il valore diurno non sarà riaggiornato e come valore di riferimento ante operam continuerà ad essere preso in considerazione quello rilevato con metodica R2 nel 2014.

Come valore di corso d'opera per la verifica delle attività lavorative è stato preso il valore diurno più alto, registrato lunedì 03/06/24 e pari a 63.5 dB(A). Tale valore risulta analogo al valore registrato in ante operam che risultava essere già superiore al limite di legge (60 dB(A)).

Inoltre come riportato nella tabella 4/5, nel sito in oggetto nel periodo diurno viene rispettato il limite concesso in deroga (l'emissione viene calcolata sottraendo al livello orario massimo il livello di Ante Operam rilevato).

Sito A1-FS-RA-R2-54

Presso il ricettore il rilievo è stato eseguito in data 05/06/24.

Per la misura R2 (24 ore) nel periodo diurno al fine di verificare il valore emesso dal cantiere, durante l'elaborazione si è provveduto ad isolare le ore in cui il cantiere risultava attivo (così come riportato dalla Direzione Lavori). Il cantiere risultava attivo nelle seguenti fasce orarie 07-12 e 13-19. È stato calcolato quindi un valore di corso d'opera che risulta pari a 53.1 dB(A).

Allo stesso tempo si è provveduto sempre nel periodo diurno a mascherare le stesse fasce orarie (07-12 e 13-19) in cui risultava attivo il cantiere in modo da calcolare per le restanti ore del giorno un valore che può essere considerato come un "ante operam/residuo diurno" in quanto il cantiere risultava spento. Le fasce orarie in cui il cantiere risultava inattivo nel periodo diurno sono 06-07, 12-13 e 19-22. Il risultato ottenuto risulta pari a 52.0 dB(A).

La differenza tra cantiere attivo (53.1 dB(A)) e cantiere inattivo (52,0 dB(A)) risulta pari a 1.1 dB(A), pertanto possiamo affermare che il cantiere ad oggi non risulta impattante. Inoltre il livello diurno misurato con cantiere attivo risulta inferiore al limite di legge di zona che risulta pari a 60 dB(A).

Il livello notturno misurato, risulta inferiore al limite di legge e inferiore al valore registrato durante la prima misura eseguita presso il sito a luglio 2023 e preso come riferimento ante operam. Evidenziamo che non sono presenti lavorazioni di cantiere nel periodo notturno.

In tutti gli altri siti di monitoraggio sono stati rilevati valori inferiori ai limiti di legge.

7. AGGIORNAMENTO DELLE ATTIVITÀ DI MONITORAGGIO

Non si evidenzia la necessità di modificare la pianificazione corrente delle attività di monitoraggio.

ALLEGATO 1

Grafici e tabelle

Sito A1-FS-BR-R1-21

Il grafico fa riferimento alle campagne di misura eseguite in corrispondenza di un nucleo residenziale (**sito A1-FS-BR-R1-21**), ubicato in prossimità dell’abitato di Troghi (**Agiturismo Podere “I Caldino” – località Spedaletto - Rignano sull’Arno (FI)**), prima dell’inizio delle lavorazioni (**18/05/16, Ante Operam**) e durante le lavorazioni (**08/05/23, 30/08/23, 23/11/23, 20/02/24, 14/05/24, Corso d’Opera**). L’area circostante a conformazione morfologica collinare è costituita da campi coltivati e boschi.

Come previsto dalla normativa (**DM 16/03/1998**) le misure sono eseguite con campionamenti di 10 minuti, assistiti da tecnico operatore, con 6 ripetizioni della misura, 4 distribuite nel periodo diurno 6-22 e 2 nel periodo notturno 22-6 in Ante Operam ed in Corso d’Opera.

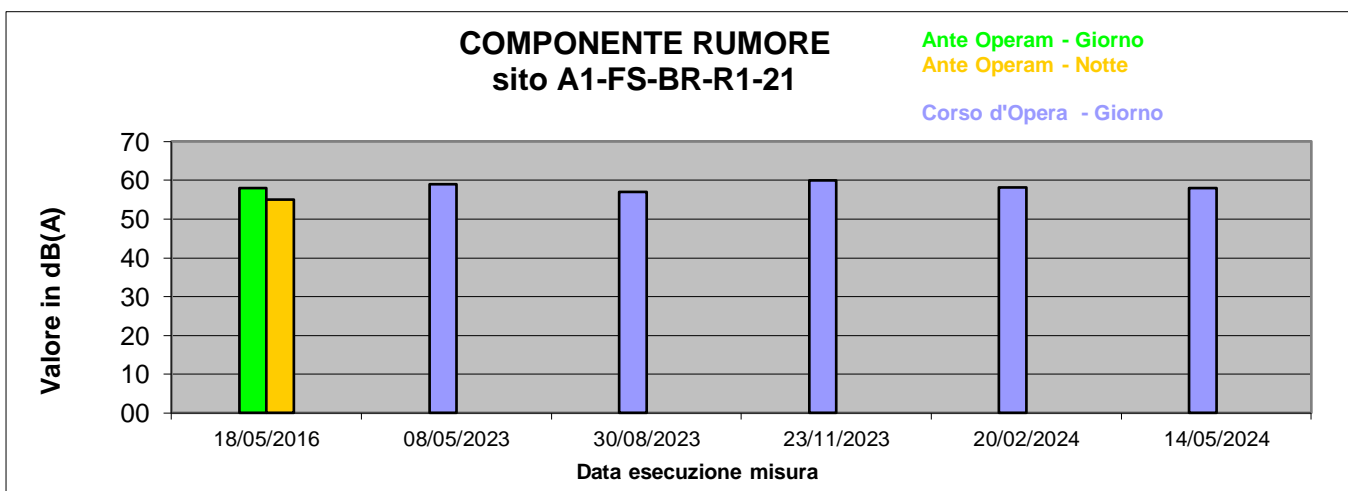
Questo tipo di metodica è utilizzata per il controllo degli effetti previsti sia dalle viabilità di servizio sia dalle attività di cantiere, nei ricettori più esposti.

La normativa di riferimento stabilisce dei valori limite assoluti di immissione per l’inquinamento acustico distinti in base alla classe di destinazione d’uso del territorio; Per il ricettore in esame il PCCA del Comune di Rignano sull’Arno prevede i seguenti limiti:

Periodo	Limiti normativi
Diurno	60 dB(A)
Notturmo	50 dB(A)

La sorgente di rumore principale è costituita dal traffico veicolare continuo lungo il tracciato dell’autostrada A1 a cui si associano i transiti lungo la viabilità di servizio e le attività lavorative oggi presenti nell’area di cantiere DS24. Possibili inoltre componenti di origine naturale (avifauna).

Dai risultati della misura (vedi grafico allegato), si notano dei livelli di rumore diurni analoghi ai valori ante operam. I livelli relativi ai soli contributi di cantiere risultano inferiori al limite di legge.



Sito A1-FS-BR-R2-20

Il grafico fa riferimento alle campagne di misura eseguite in corrispondenza di un ricettore residenziale (**sito A1-FS-BR-R2-20**), localizzato in affaccio al futuro tratto autostradale “Variante san Donato” (**Edificio residenziale – Via Vecchia Aretina, 3 – Bagno a Ripoli (FI)**), prima dell’inizio delle lavorazioni (**23/07/12, Ante Operam**) e durante le lavorazioni (**11/10/18, 19/02/18, 30/05/19, 19/09/19, 11/12/19, 10/03/20, 18/06/20, 16/09/20, 23/11/20, 04/03/21, 10/06/21, 23/09/21, 09/12/21, 08/03/22, 21/06/22, 20/09/22, 23/11/22, 06/03/23, 22/05/23, 19/09/23, 14/11/23, 12/03/24, 26/06/24, Corso d’Opera**). L’area circostante a conformazione morfologica collinare è costituita da campi coltivati.

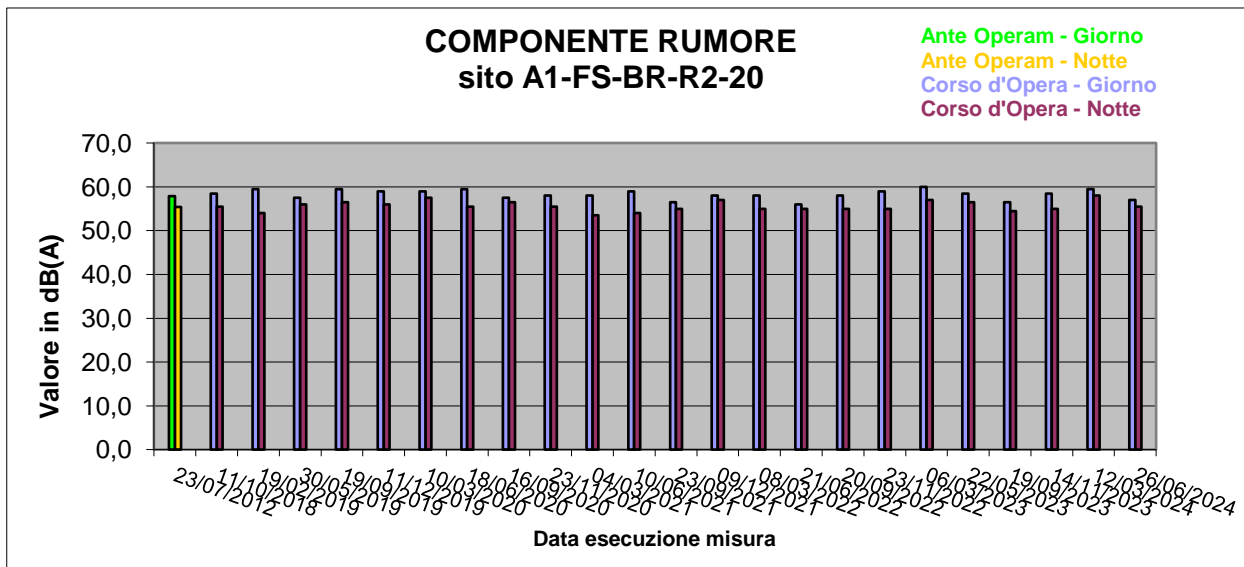
Come previsto dalla normativa (DM 16/03/1998) le misure, della durata di 24 ore sono state eseguite all’esterno dell’abitazione con postazione semi-fissa, in corrispondenza della finestra più esposta dove contemporaneamente viene eseguita la metodica R4 all’interno dell’abitazione.

La normativa di riferimento stabilisce dei valori limite assoluti di immissione per l’inquinamento acustico distinti in base alla classe di destinazione d’uso del territorio; Per il ricettore in esame il PCCA del Comune di Bagno a Ripoli prevede i seguenti limiti:

Periodo	Limiti normativi
Diurno	60 dB(A)
Notturno	50 dB(A)

La sorgente principale di rumore è costituita dal transito veicolare continuo sull’autostrada A1, a cui si associano le attività lavorative oggi presenti nell’area di cantiere, inerenti le opere di scavo del nuovo imbocco nord della galleria San Donato e del montaggio dell’impianto di betonaggio. Possibili inoltre componenti di origine naturale (cani).

Dai risultati della misura (vedi grafico allegato) di questa campagna di corso d’opera, si nota il superamento del limite di legge nel periodo notturno, esubero analogo a quello già riscontrato durante il rilievo in ante operam.



Sito A1-FS-RA-R2-22

Il grafico fa riferimento alle campagne di misura eseguite in corrispondenza di un ricettore residenziale (**sito A1-FS-RA-R2-22**), localizzato in affaccio all'autostrada A1 imbocco sud galleria "San Donato in Collina" (**Edificio Residenziale – Loc. Piaggia – San Donato in Collina, (FI)**), prima dell'inizio delle lavorazioni (**24/07/12, Ante Operam**) e durante le lavorazioni (**12/10/22, 26/01/23, 17/04/23, 17/07/23, 24/10/23, 01/02/24, 10/04/24-16/04/24 (*misura R3), Corso d'Opera**). L'area circostante a conformazione morfologica collinare è costituita da campi coltivati.

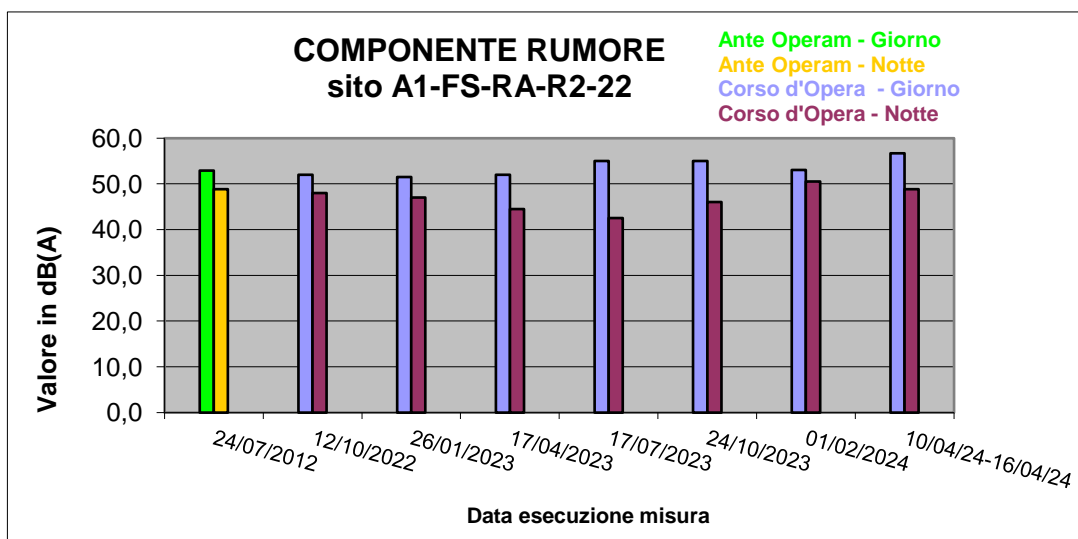
Come previsto dalla normativa (DM 16/03/1998) le misure, della durata di 24 ore sono state eseguite all'esterno dell'abitazione con postazione semi-fissa, in corrispondenza della finestra più esposta dove contemporaneamente viene eseguita la metodica R4 all'interno dell'abitazione.

La normativa di riferimento stabilisce dei valori limite assoluti di immissione per l'inquinamento acustico distinti in base alla classe di destinazione d'uso del territorio; Per il ricettore in esame il PCCA del Comune di Rignano sull'Arno prevede i seguenti limiti:

Periodo	Limiti normativi
Diurno	60 dB(A)
Notturmo	50 dB(A)

La sorgente principale di rumore è costituita dalle attività provenienti dall'area dell'imbocco sud della nuova galleria San Donato inerenti la trivellazione dei pali di grande diametro per la realizzazione delle berlinesi, a cui si associano componenti dovute ai transiti veicolari lungo il tracciato dell'autostrada A1.

Dai risultati della misura (vedi grafico allegato) di questa campagna di corso d'opera, si notano valori inferiori ai limiti di legge sia nel periodo diurno che notturno. Evidenziamo che nel periodo notturno non sono presenti lavorazioni



Sito A1-FS-RA-R2-23

Il grafico fa riferimento alle campagne di misura eseguite in corrispondenza di un edificio residenziale (**sito A1-FS-RA-R2-23**), stabilmente abitato, ubicato in posizione isolata rispetto all'abitato di Troghi in posizione predominante rispetto al tracciato autostradale dell'A1 (**Edificio residenziale – Loc. Piscinale, Rignano sull'Arno (FI)**), prima dell'inizio delle lavorazioni (**13/05/14, Ante Operam**) e durante le lavorazioni (**13/03/18, 11/06/18, 19/09/18, 10/12/18, 27/02/19, 12/07/22, 13/12/22, 22/03/23, 22/05/23, 07/08/23, 13/11/23, 01/02/24, 03/06/24-09/06/24 (*misura R3), Corso d'Opera**). L'area circostante a conformazione morfologica collinare è costituita da annessi ad uso agricolo e campi coltivati.

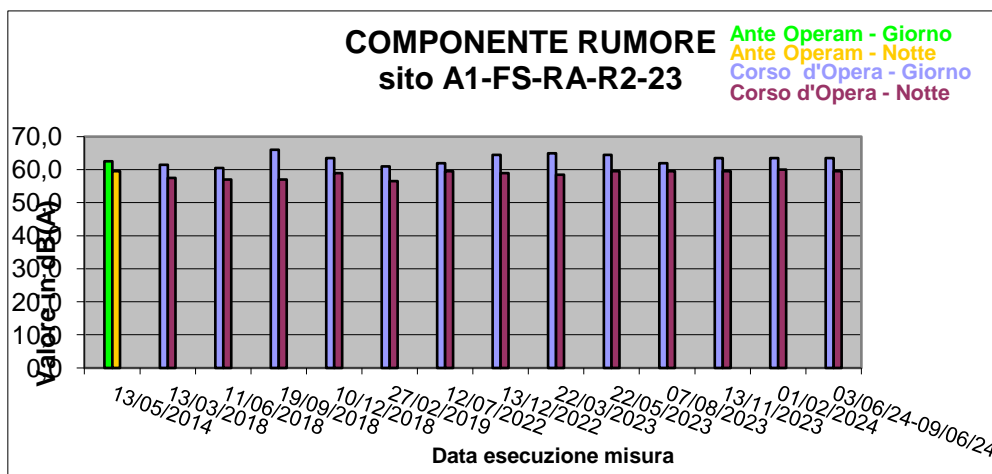
Come previsto dalla normativa (DM 16/03/1998) le misure, della durata di 24 ore sono state eseguite all'esterno dell'abitazione con postazione semi-fissa, in corrispondenza della finestra più esposta dove contemporaneamente viene eseguita la metodica R4 all'interno dell'abitazione.

La normativa di riferimento stabilisce dei valori limite assoluti di immissione per l'inquinamento acustico distinti in base alla classe di destinazione d'uso del territorio; Per il ricettore in esame il PCCA del Comune di Rignano sull'Arno prevede i seguenti limiti:

Periodo	Limiti normativi
Diurno	60 dB(A)
Notturmo	50 dB(A)

La sorgente principale di rumore è rappresentata dal flusso veicolare continuo lungo il tracciato autostradale dell'A1, a cui si associano componenti provenienti dalle attività lavorative oggi presenti nell'area MC51 (opere di ribasso e realizzazione degli ordini di tiranti e dei drenaggi). Possibili inoltre componenti di origine naturale (cani, avifauna).

Dai risultati della misura (vedi grafico allegato) di questa campagna di corso d'opera, si nota il superamento del limite di legge sia nel periodo diurno che notturno, superamenti già registrati in ante operam. Evidenziamo che nel periodo notturno non sono presenti lavorazioni. Presso il ricettore sono stati registrati valori di emissione inferiori al limite concesso in deroga nel periodo diurno.



Sito A1-FS-RA-R2-27

Il grafico fa riferimento alle campagne di misura eseguite in corrispondenza di un ricettore residenziale (**sito A1-FS-RA-R2-27**), localizzato in posizione rialzata rispetto alla conformità del territorio, e in affaccio all’autostrada A1 che corre in rilevato (**Edificio residenziale – Loc. il “Poggetto” – Rignano sull’Arno, (FI)**), prima dell’inizio delle lavorazioni (**24/07/12, Ante Operam**) e durante le lavorazioni (**05/10/23, 29/02/24, 06/06/24, Corso d’Opera**). L’area circostante a conformazione morfologica collinare è costituita da campi coltivati.

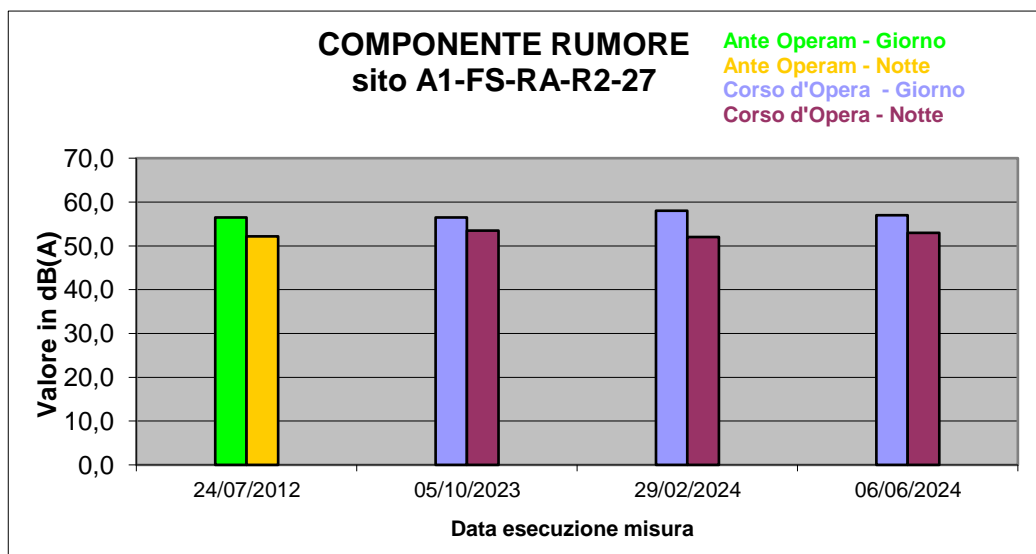
Come previsto dalla normativa (DM 16/03/1998) le misure, della durata di 24 ore sono state eseguite all’esterno dell’abitazione con postazione semi-fissa, in corrispondenza della finestra più esposta dove contemporaneamente viene eseguita la metodica R4 all’interno dell’abitazione.

La normativa di riferimento stabilisce dei valori limite assoluti di immissione per l’inquinamento acustico distinti in base alla classe di destinazione d’uso del territorio; Per il ricettore in esame il PCCA del Comune di Rignano sull’Arno prevede i seguenti limiti:

Periodo	Limiti normativi
Diurno	60 dB(A)
Notturmo	50 dB(A)

La sorgente principale di rumore è costituita dal transito veicolare continuo sull’autostrada A1, a cui si associano componenti di origine naturale (cani, lavorazioni agricole nei campi circostanti) e componenti dovute alle lavorazioni oggi presenti nel cantiere MC54.

Dai risultati della misura (vedi grafico allegato) di questa campagna di corso d’opera, si nota il superamento del limite di legge nel periodo notturno, esubero analogo a quello già riscontrato in ante operam.



Sito A1-FS-IV-R2-29

Il grafico fa riferimento alle campagne di misura eseguite in corrispondenza di un ricettore residenziale (**sito A1-FS-IV-R2-29**), localizzato in posizione predominante in prossimità del tracciato dell'autostrada A1 (**Edificio residenziale – Via Fiorentina, n° 72” – Località Palazzolo – Incisa e Figline Valdarno, (FI)**), prima dell'inizio delle lavorazioni (**18/05/23, Ante Operam**) e durante le lavorazioni (**15/11/23, 13/06/24, Corso d'Opera**). L'area circostante a conformazione morfologica collinare è costituita da campi coltivati.

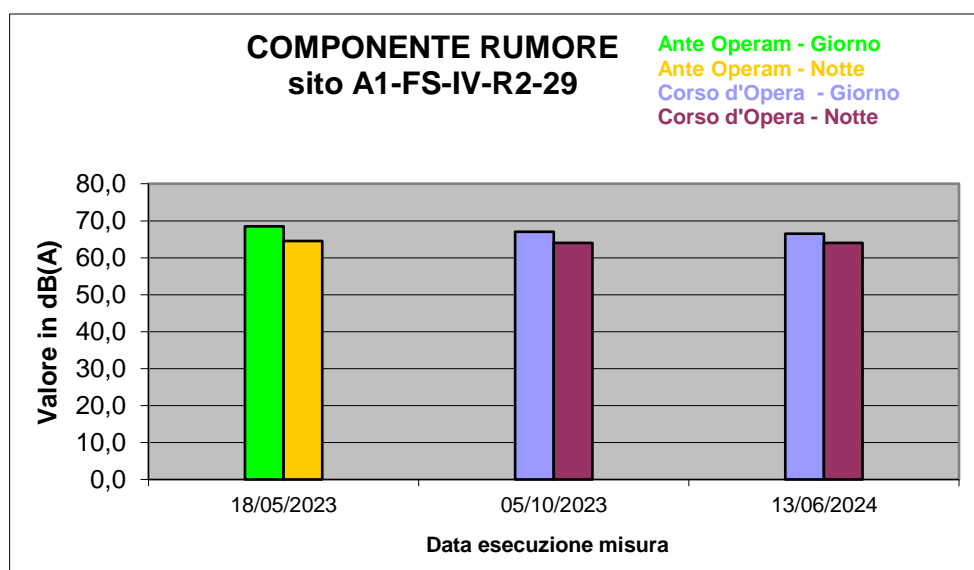
Come previsto dalla normativa (DM 16/03/1998) le misure, della durata di 24 ore sono state eseguite all'esterno dell'abitazione con postazione semi-fissa, in corrispondenza della finestra più esposta dove contemporaneamente viene eseguita la metodica R4 all'interno dell'abitazione.

La normativa di riferimento stabilisce dei valori limite assoluti di immissione per l'inquinamento acustico distinti in base alla classe di destinazione d'uso del territorio; Per il ricettore in esame il PCCA del Comune di Rignano sull'Arno prevede i seguenti limiti:

Periodo	Limiti normativi
Diurno	65 dB(A)
Notturmo	55 dB(A)

La sorgente principale di rumore è costituita dal transito veicolare continuo sull'autostrada A1, a cui si associano componenti dovute alle lavorazioni oggi presenti nell'area FO63, inerenti le opere di trivellazione dei micropali in carreggiata sud.

Dai risultati della misura (vedi grafico allegato) di questa campagna di corso d'opera, si nota il superamento del limite di legge sia nel periodo diurno che nel periodo notturno, esuberanti inferiori a quelli già riscontrati in ante operam.



Sito A1-FS-IV-R2-33

Il grafico fa riferimento alle campagne di misura eseguite in corrispondenza di un ricettore residenziale (**sito A1-FS-IV-R2-33**), localizzato in posizione isolata rispetto all'abitato di Burchio (**Edificio residenziale – Località Santa Maria Maddalena, n° 48 – Incisa e Figline Valdarno, (FI)**), prima dell'inizio delle lavorazioni (**23/07/12, Ante Operam**) e durante le lavorazioni (**20/03/24, 22/05/24, Corso d'Opera**). L'area circostante a conformazione morfologica collinare è costituita da campi coltivati.

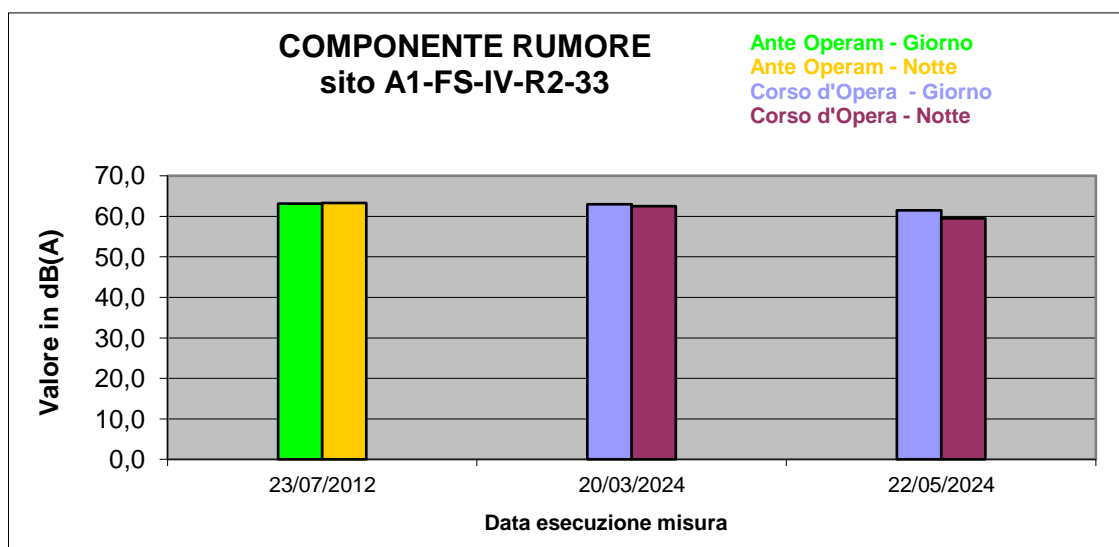
Come previsto dalla normativa (DM 16/03/1998) le misure, della durata di 24 ore sono state eseguite all'esterno dell'abitazione con postazione semi-fissa, in corrispondenza della finestra più esposta dove contemporaneamente viene eseguita la metodica R4 all'interno dell'abitazione.

La normativa di riferimento stabilisce dei valori limite assoluti di immissione per l'inquinamento acustico distinti in base alla classe di destinazione d'uso del territorio; Per il ricettore in esame il PCCA del Comune di Rignano sull'Arno prevede i seguenti limiti:

Periodo	Limiti normativi
Diurno	65 dB(A)
Notturmo	55 dB(A)

La sorgente principale di rumore è costituita dai transiti dei convogli ferroviari sulla linea Firenze-Arezzo, a cui si associano componenti dovute al transito veicolare continuo sull'autostrada A1 (non visibile dal punto di misura), e componenti provenienti dalle attività lavorative oggi presenti all'interno dell'area CA18 (movimentazione, stoccaggio dei materiali da lavoro). Possibili inoltre componenti di origine naturale (avifauna, cani) ed attività nei campi circostanti.

Dai risultati della misura (vedi grafico allegato) di questa campagna di corso d'opera, si nota il superamento del limite di legge nel periodo notturno, esubero inferiore a quello già riscontrati in ante operam.



Sito A1-FS-RA-R2-54

Il grafico fa riferimento alle campagne di misura eseguite in corrispondenza di un ricettore residenziale (**sito A1-FS-RA-R2-54**), localizzato in affaccio all'autostrada A1 imbocco sud galleria "San Donato in Collina" (**Edificio Residenziale – via Papi 96 – San Donato in Collina, (FI)**), durante le lavorazioni (**18/07/23, 17/10/23, 06/02/24, 05/06/24, Corso d'Opera**). L'area circostante a conformazione morfologica collinare è costituita da campi coltivati.

Durante la prima misura eseguita a luglio 2023 è stato ricavato il valore diurno ante operam mascherando le fasce orarie lavorative ed è stato ottenuto un valore pari a 57,8 dB(A). Il valore notturno della stessa misura pari a 54.6 dB(A) è stato considerato come "ante operam" notturno in quanto non erano presenti lavori in tale data.

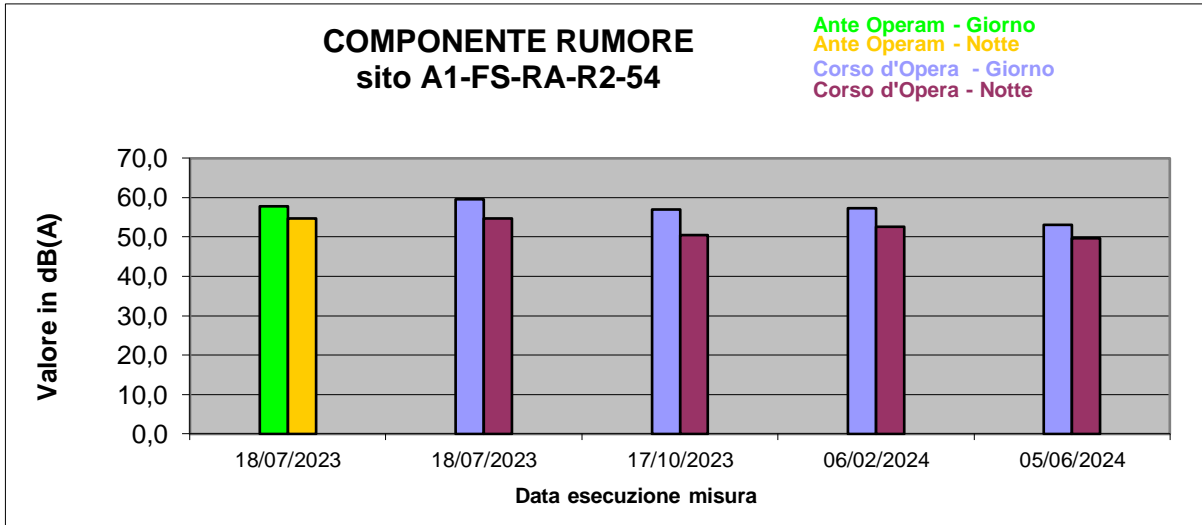
Come previsto dalla normativa (DM 16/03/1998) le misure, della durata di 24 ore sono state eseguite all'esterno dell'abitazione con postazione semi-fissa, in corrispondenza della finestra più esposta dove contemporaneamente viene eseguita la metodica R4 all'interno dell'abitazione.

La normativa di riferimento stabilisce dei valori limite assoluti di immissione per l'inquinamento acustico distinti in base alla classe di destinazione d'uso del territorio; Per il ricettore in esame il PCCA del Comune di Rignano sull'Arno prevede i seguenti limiti:

Periodo	Limiti normativi
Diurno	60 dB(A)
Notturmo	50 dB(A)

La sorgente principale di rumore è costituita dalle attività provenienti dall'area dell'imbocco sud della nuova galleria San Donato, a cui si associano componenti dovute ai transiti veicolari lungo il tracciato dell'autostrada A1.

Dai risultati della misura (vedi grafico allegato) di questa campagna di corso d'opera, si nota il rispetto dei limiti di legge sia nel periodo diurno che notturno. Evidenziamo che nel periodo notturno non sono presenti lavorazioni.



Sito A1-FS-BR-R4-20

Il grafico fa riferimento alle campagne di misura eseguite in corrispondenza di un ricettore residenziale (**sito A1-FS-BR-R4-20**), localizzato in affaccio al futuro tratto autostradale "Variante san Donato" (**Edificio residenziale – Via Vecchia Aretina, 3 – Bagno a Ripoli (FI)**), prima dell'inizio delle lavorazioni (**23/07/12, Ante Operam**) e durante le lavorazioni (**11/10/18, 19/02/19, 30/05/19, 19/09/19, 11/12/19, 11/06/21, 24/09/21, 09/12/21, 08/03/22, 22/06/22, 20/09/22, 24/11/22, 06/03/23, 22/05/23, 14/11/23, 12/03/24, 27/06/24, Corso d'Opera**). L'area circostante a conformazione morfologica collinare è costituita da campi coltivati.

Come previsto dalla normativa (**DM 16/03/1998**) le misure, della durata di cinque minuti ciascuna, sono state eseguite all'interno della abitazione sia nelle condizioni di **finestra aperta (FA)** che di **finestra chiusa (FC)** sia nel periodo **diurno** che nel periodo **notturno**; la normativa stabilisce dei limiti per l'inquinamento acustico **differenziale** tra il valore di fondo (fase Ante Operam) e quello dovuto alle attività di cantiere (fase Corso d' Opera).

Tali limiti sono definiti in:

Periodo diurno: 5 dB(A)

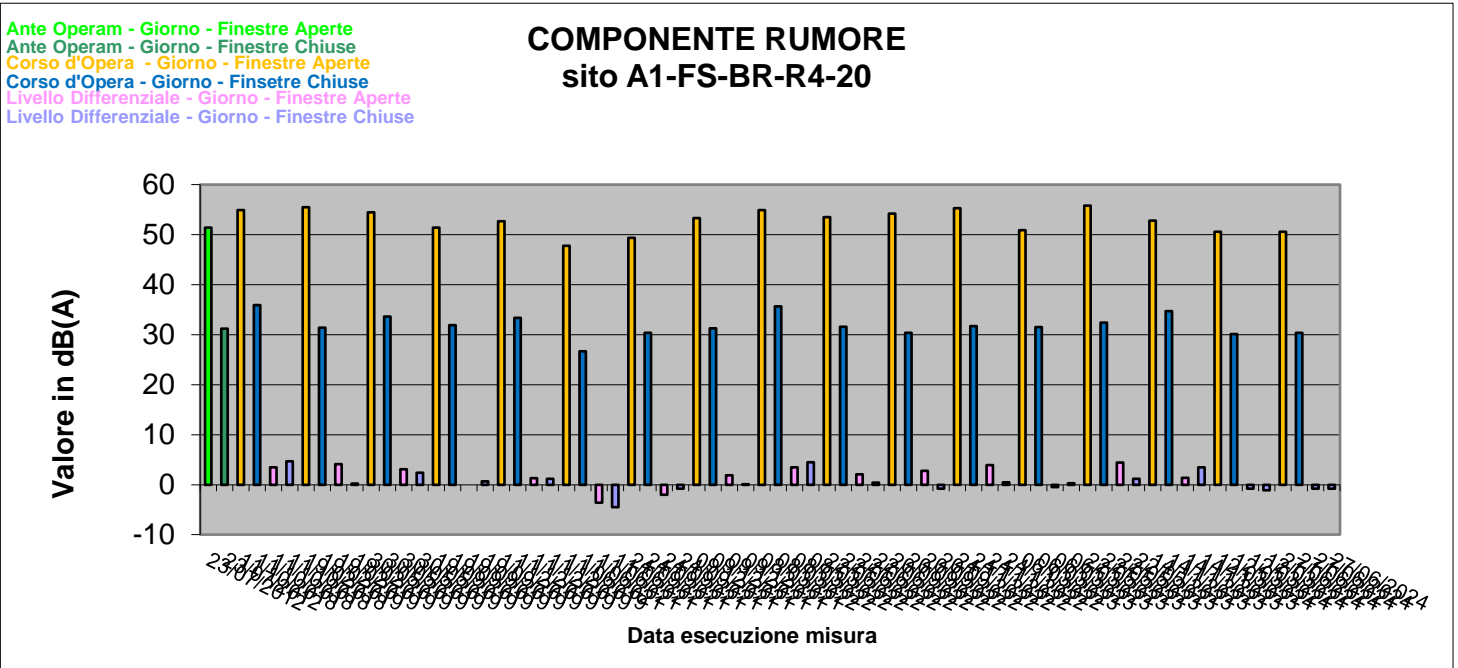
Periodo notturno: 3 dB(A)

I limiti sono calcolati, così, con il criterio differenziale, facendo una differenza algebrica tra il livello di rumorosità residuo (AO) ed ambientale (CO) sia nel caso di **finestre aperte** che di **finestre chiuse**.

Il criterio differenziale non si applica se il rumore misurato a finestre aperte è inferiore a 50 dBA durante il periodo diurno e 40 dBA nel periodo notturno e se il livello ambientale misurato a finestre chiuse è inferiore a 35 dBA nel periodo diurno e a 25 dBA nel periodo notturno.

La sorgente principale di rumore è costituita dal transito veicolare continuo sull'autostrada A1, a cui si associano le attività lavorative oggi presenti nell'area di cantiere, inerenti le opere di scavo del nuovo imbocco nord della galleria San Donato e del montaggio dell'impianto di betonaggio. Possibili inoltre componenti di origine naturale (cani).

In questa campagna di corso d'opera sono stati registrati livelli differenziali al di sotto dei limiti di legge sia a finestre aperte che a finestre chiuse, come documentato dal seguente grafico.



Sito A1-FS-RA-R4-22

Il grafico fa riferimento alle campagne di misura eseguite in corrispondenza di un ricettore residenziale (**sito A1-FS-RA-R4-22**), localizzato in affaccio all'autostrada A1 imbocco sud galleria "San Donato in Collina" (**Edificio residenziale – Loc. Piaggia – San Donato in Collina, (FI)**), prima dell'inizio delle lavorazioni (**24/07/12, Ante Operam**) e durante le lavorazioni (**12/10/22, 26/01/23, 17/04/23, 17/07/23, 24/10/23, 01/02/24, 10/04/24, Corso d'Opera**). L'area circostante a conformazione morfologica collinare è costituita da campi coltivati.

Come previsto dalla normativa (**DM 16/03/1998**) le misure, della durata di cinque minuti ciascuna, sono state eseguite all'interno della abitazione sia nelle condizioni di **finestra aperta (FA)** che di **finestra chiusa (FC)** sia nel periodo **diurno** che nel periodo **notturno**; la normativa stabilisce dei limiti per l'inquinamento acustico **differenziale** tra il valore di fondo (fase Ante Operam) e quello dovuto alle attività di cantiere (fase Corso d' Opera).

Tali limiti sono definiti in:

Periodo diurno: 5 dB(A)

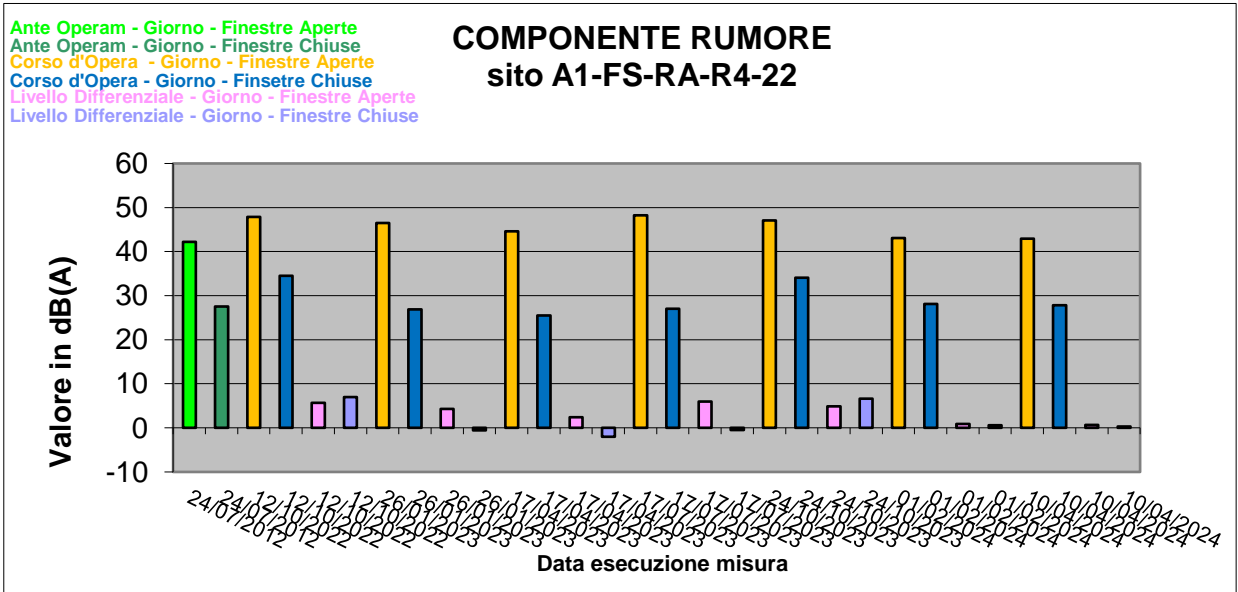
Periodo notturno: 3 dB(A)

I limiti sono calcolati, così, con il criterio differenziale, facendo una differenza algebrica tra il livello di rumorosità residuo (AO) ed ambientale (CO) sia nel caso di **finestre aperte** che di **finestre chiuse**.

Il criterio differenziale non si applica se il rumore misurato a finestre aperte è inferiore a 50 dBA durante il periodo diurno e 40 dBA nel periodo notturno e se il livello ambientale misurato a finestre chiuse è inferiore a 35 dBA nel periodo diurno e a 25 dBA nel periodo notturno.

La sorgente principale di rumore è costituita dalle attività provenienti dall'area dell'imbocco sud della nuova galleria San Donato inerenti la trivellazione dei pali di grande diametro per la realizzazione delle berlinesi, a cui si associano componenti dovute ai transiti veicolari lungo il tracciato dell'autostrada A1.

In questa campagna di corso d'opera sono stati registrati livelli differenziali al di sotto dei limiti di legge sia a finestre aperte che a finestre chiuse, come documentato dal seguente grafico.



Sito A1-FS-RA-R4-27

Il grafico fa riferimento alle campagne di misura eseguite in corrispondenza di un ricettore residenziale (**sito A1-FS-RA-R4-27**), localizzato in posizione rialzata rispetto alla conformità del territorio, e in affaccio all'autostrada A1 che corre in rilevato (**Edificio residenziale – Loc. il “Poggetto” – Rignano sull'Arno, (FI)**), prima dell'inizio delle lavorazioni (**24/07/12, Ante Operam**) e durante le lavorazioni (**05/10/23, 29/02/24, 06/06/24, Corso d'Opera**). L'area circostante a conformazione morfologica collinare è costituita da campi coltivati.

Come previsto dalla normativa (**DM 16/03/1998**) le misure, della durata di cinque minuti ciascuna, sono state eseguite all'interno della abitazione sia nelle condizioni di **finestra aperta (FA)** che di **finestra chiusa (FC)** sia nel periodo **diurno** che nel periodo **notturno**; la normativa stabilisce dei limiti per l'inquinamento acustico **differenziale** tra il valore di fondo (fase Ante Operam) e quello dovuto alle attività di cantiere (fase Corso d' Opera).

Tali limiti sono definiti in:

Periodo diurno: 5 dB(A)

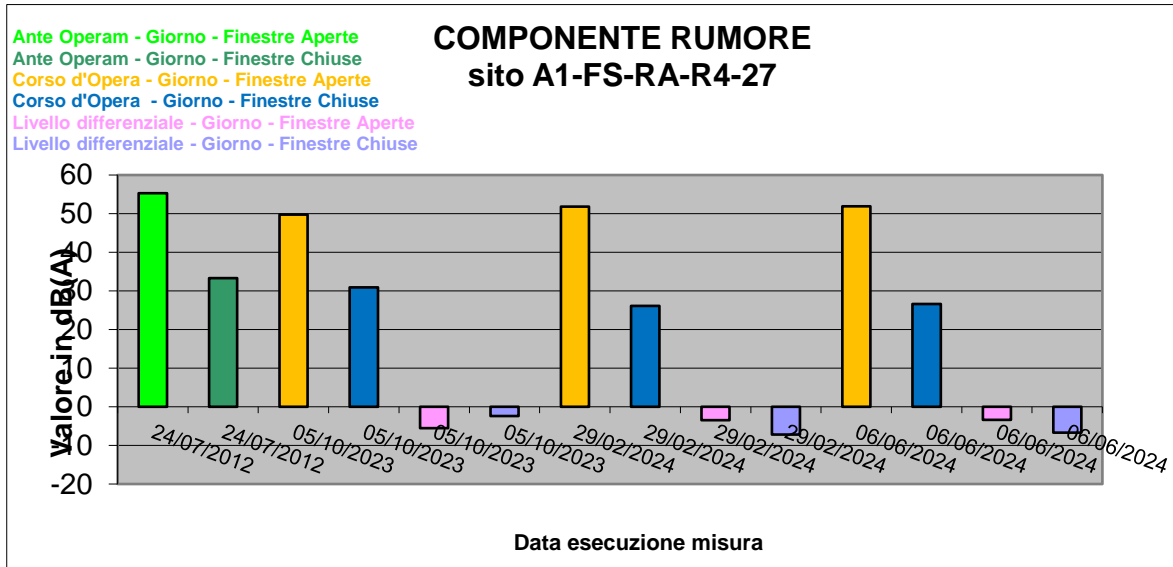
Periodo notturno: 3 dB(A)

I limiti sono calcolati, così, con il criterio differenziale, facendo una differenza algebrica tra il livello di rumorosità residuo (AO) ed ambientale (CO) sia nel caso di **finestre aperte** che di **finestre chiuse**.

Il criterio differenziale non si applica se il rumore misurato a finestre aperte è inferiore a 50 dBA durante il periodo diurno e 40 dBA nel periodo notturno e se il livello ambientale misurato a finestre chiuse è inferiore a 35 dBA nel periodo diurno e a 25 dBA nel periodo notturno.

La sorgente principale di rumore è costituita dal transito veicolare continuo sull'autostrada A1, a cui si associano componenti di origine naturale (cani, attività agricole nei campi circostanti) e componenti dovute alle lavorazioni oggi presenti nel cantiere MC54.

In questa campagna di corso d'opera sono stati registrati livelli differenziali al di sotto dei limiti di legge sia a finestre aperte che a finestre chiuse, come documentato dal seguente grafico.



Sito A1-FS-IV-R4-29

Il grafico fa riferimento alle campagne di misura eseguite in corrispondenza di un ricettore residenziale (**sito A1-FS-IV-R4-29**), localizzato in vicinanza all'autostrada A1 (**Edificio Residenziale – via Fiorentina, n° 72 – località Palazzolo, (FI)**), prima dell'inizio delle lavorazioni (**18/05/23, Ante Operam**) e durante le lavorazioni (**15/11/23, 13/06/24, Corso d'Opera**). L'area circostante a conformazione morfologica collinare è costituita da campi coltivati.

Come previsto dalla normativa (**DM 16/03/1998**) le misure, della durata di cinque minuti ciascuna, sono state eseguite all'interno della abitazione sia nelle condizioni di **finestra aperta (FA)** che di **finestra chiusa (FC)** sia nel periodo **diurno** che nel periodo **notturno**; la normativa stabilisce dei limiti per l'inquinamento acustico **differenziale** tra il valore di fondo (fase Ante Operam) e quello dovuto alle attività di cantiere (fase Corso d' Opera).

Tali limiti sono definiti in:

Periodo diurno: 5 dB(A)

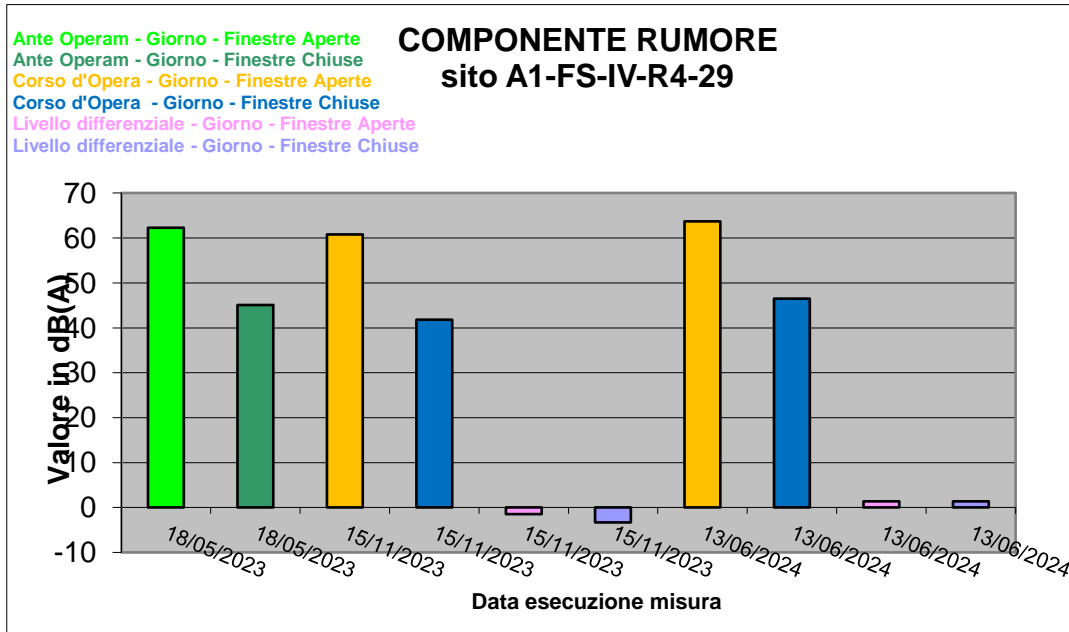
Periodo notturno: 3 dB(A)

I limiti sono calcolati, così, con il criterio differenziale, facendo una differenza algebrica tra il livello di rumorosità residuo (AO) ed ambientale (CO) sia nel caso di **finestre aperte** che di **finestre chiuse**.

Il criterio differenziale non si applica se il rumore misurato a finestre aperte è inferiore a 50 dBA durante il periodo diurno e 40 dBA nel periodo notturno e se il livello ambientale misurato a finestre chiuse è inferiore a 35 dBA nel periodo diurno e a 25 dBA nel periodo notturno.

La sorgente principale di rumore è costituita dal transito veicolare continuo sull'autostrada A1, a cui si associano componenti dovute alle lavorazioni oggi presenti nell'area FO63, inerenti le opere di trivellazione dei micropali in carreggiata sud.

In questa campagna di corso d'opera sono stati registrati livelli differenziali al di sotto dei limiti di legge sia a finestre aperte che a finestre chiuse, come documentato dal seguente grafico.



Sito A1-FS-IV-R4-33

Il grafico fa riferimento alle campagne di misura eseguite in corrispondenza di un edificio residenziale (**sito A1-FS-IV-R4-33**), ubicato in posizione isolata rispetto all'abitato di Burchio (**Edificio Residenziale – località Santa Maria Maddalena, n° 48 - Incisa e Figline Valdarno (FI)**), prima dell'inizio delle lavorazioni (**23/07/12, Ante Operam**) e durante le lavorazioni (**20/03/24, 22/05/24, Corso d'Opera**). L'area circostante a conformazione morfologica collinare è costituita da campi coltivati.

Come previsto dalla normativa (**DM 16/03/1998**) le misure, della durata di cinque minuti ciascuna, sono state eseguite all'interno della abitazione sia nelle condizioni di **finestra aperta (FA)** che di **finestra chiusa (FC)** sia nel periodo **diurno** che nel periodo **notturno**; la normativa stabilisce dei limiti per l'inquinamento acustico **differenziale** tra il valore di fondo (fase Ante Operam) e quello dovuto alle attività di cantiere (fase Corso d' Opera).

Tali limiti sono definiti in:

Periodo diurno: 5 dB(A)

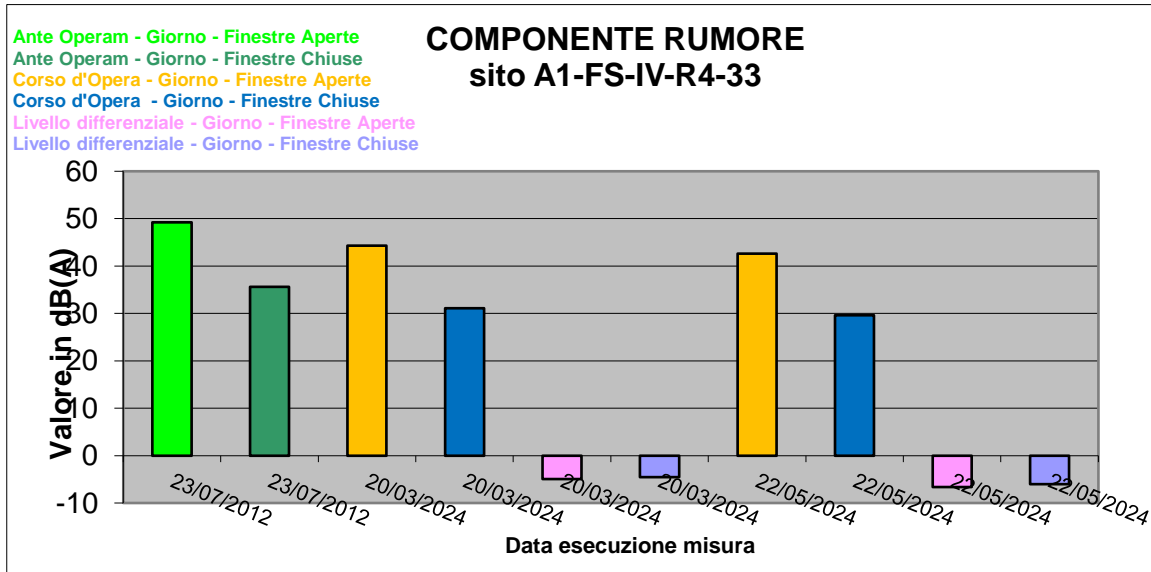
Periodo notturno: 3 dB(A)

I limiti sono calcolati, così, con il criterio differenziale, facendo una differenza algebrica tra il livello di rumorosità residuo (AO) ed ambientale (CO) sia nel caso di **finestre aperte** che di **finestre chiuse**.

Il criterio differenziale non si applica se il rumore misurato a finestre aperte è inferiore a 50 dBA durante il periodo diurno e 40 dBA nel periodo notturno e se il livello ambientale misurato a finestre chiuse è inferiore a 35 dBA nel periodo diurno e a 25 dBA nel periodo notturno.

La sorgente principale di rumore è costituita dai transiti dei convogli ferroviari sulla linea Firenze-Arezzo, a cui si associano componenti dovute al transito veicolare continuo sull'autostrada A1 (non visibile dal punto di misura), e componenti provenienti dalle attività lavorative oggi presenti all'interno dell'area CA18 (movimentazione, stoccaggio dei materiali da lavoro). Possibili inoltre componenti di origine naturale (avifauna, cani) ed attività nei campi circostanti.

In questa campagna di corso d'opera sono stati registrati livelli differenziali al di sotto dei limiti di legge sia a finestre aperte che a finestre chiuse, come documentato dal seguente grafico.



Sito A1-FS-RA-R4-54

Il grafico fa riferimento alle campagne di misura eseguite in corrispondenza di un ricettore residenziale (**sito A1-FS-RA-R4-54**), localizzato in affaccio all'autostrada A1 imbocco sud galleria "San Donato in Collina" (**Edificio residenziale – via Papi 96 – San Donato in Collina, (FI)**), prima dell'inizio delle lavorazioni (**18/07/23, Ante Operam**) e durante le lavorazioni (**18/07/23, 11/10/23, 06/02/24, 05/06/24, Corso d'Opera**). L'area circostante a conformazione morfologica collinare è costituita da campi coltivati.

Come previsto dalla normativa (**DM 16/03/1998**) le misure, della durata di cinque minuti ciascuna, sono state eseguite all'interno della abitazione sia nelle condizioni di **finestra aperta (FA)** che di **finestra chiusa (FC)** sia nel periodo **diurno** che nel periodo **notturno**; la normativa stabilisce dei limiti per l'inquinamento acustico **differenziale** tra il valore di fondo (fase Ante Operam) e quello dovuto alle attività di cantiere (fase Corso d' Opera).

Tali limiti sono definiti in:

Periodo diurno: 5 dB(A)

Periodo notturno: 3 dB(A)

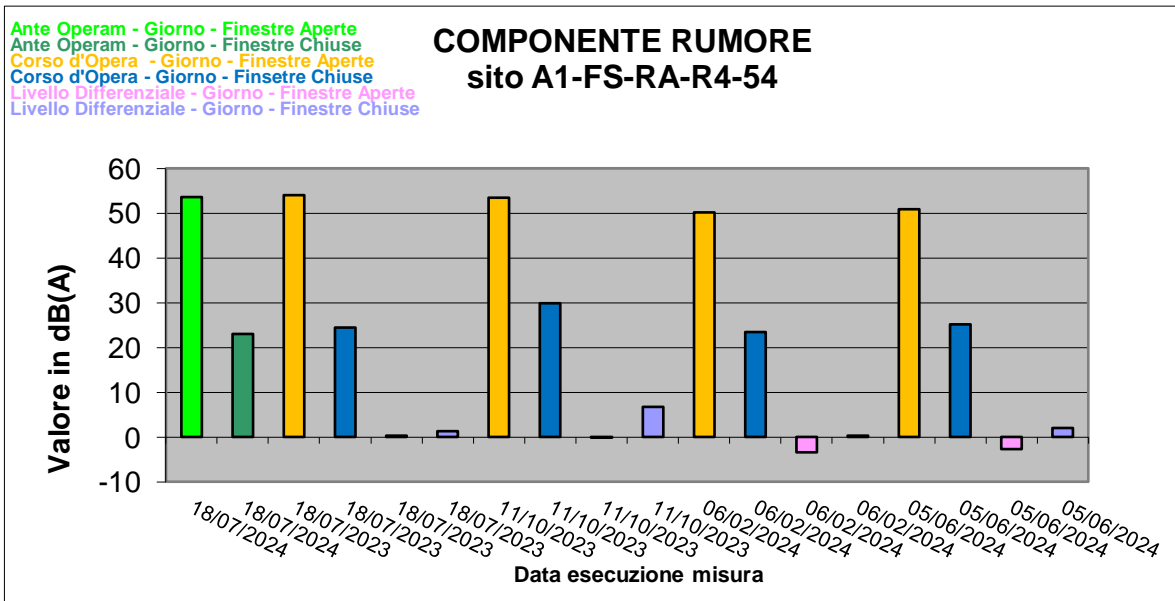
I limiti sono calcolati, così, con il criterio differenziale, facendo una differenza algebrica tra il livello di rumorosità residuo (AO) ed ambientale (CO) sia nel caso di **finestre aperte** che di **finestre chiuse**.

Il criterio differenziale non si applica se il rumore misurato a finestre aperte è inferiore a 50 dBA durante il periodo diurno e 40 dBA nel periodo notturno e se il livello ambientale misurato a finestre chiuse è inferiore a 35 dBA nel periodo diurno e a 25 dBA nel periodo notturno.

La sorgente principale di rumore è costituita dalle attività provenienti dall'area dell'imbocco sud della nuova galleria San Donato, a cui si associano componenti dovute ai transiti veicolari lungo il tracciato dell'autostrada A1.

In questa campagna di corso d'opera sono stati registrati livelli differenziali al di sotto dei limiti di legge sia a finestre aperte che a finestre chiuse, come documentato dal seguente grafico.

Evidenziamo che i valori ante operam sono stati ricavati in data 18/07/24 effettuando la misura durante la pausa pranzo del cantiere. I valori sono riportati all'interno del grafico alla data fittizia



ALLEGATO 2

Certificati taratura fonometri (DM 16/03/1998)